

STAROSTWO POWIATOWE  
w Wysokim Mazowieckiem  
18-200 Wysokie Mazowieckie, ul. Ludowa 15A  
tel. 086-275 24 17, 086-477 02 00  
tel./fax 086-275 31 53

Załącznik nr ..... 3 .....  
do decyzji o pozwoleniu na budowę  
nr ..... RA.7331-PID-5/08 .....  
z dnia ..... 04.11.2008 .....  
.....

**PROJEKT**  
**STAŁEJ ORGANIZACJI RUCHU DROGOWEGO**  
**WYNIKAJĄCEGO**  
**Z PRZEBUDOWY DROGI POWIATOWEJ**  
**NR 2052B**  
**WYSOKIE MAZ. - KULESZE KOŚCIELNE -**  
**KOBYLIN BORZYM**  
**W LOK. 1+103,00 – 5+766,00**

**INWESTOR:** ZARZĄD DRÓG POWIATOWYCH  
W WYSOKIM MAZOWIECKIEM

**PROJEKTANT:** Mirosław Łuniewski


**ASYSTENCI:** mgr inż. Anna Diana Włostowska  
inż. Tomasz Maleszko

*Mirosław Łuniewski*

Upraw. prof. kierow. budowy  
Spec. konstr. inżyn. w zakr. dróg  
Upr. Nr. UAN. 7342-108/94, Łom 33/8e

*mv*  
*cf*

Zatwierdzam  
Projekt stałej organizacjii ruchu drogowego



Listopad 2007 r.

z up. STAROSTY  
*[Signature]*  
mgr inż. Stanisław Jan Misiewicz  
KIEROWNIK  
Wydział Rozwoju i Inwestycji i Dróg

# KARTA UZGODNIEN

Projektu organizacji ruchu drogowego wynikającego z przebudowy dr. pow. Nr 2052B Wysokie Mazowieckie – Kulesze Kościelne - Kobylin Borzymy 1+103,00 – 5+766,00

Lp	Nazwa instytucji uzgadniającej	Podpis i pieczęć uzgadniającego
1	<p>URZĄD DRÓG POWIATOWYCH  82-200 Wysokie Mazowieckie  ul. 1 Maja 8  tel. (086) 275 74 81 do 85, fax (086) 275 74 80  NIP 722-13-36-191</p>	<p><i>Uzgodnione bez uwag</i>  <i>dn. 20.12.2007</i></p> <p><i>[Signature]</i>  ZARZĄDCA POWIATOWYCH  mgr inż. Elżbieta Musielak</p>
2	<p>PROJEKT - SZKIC  organizacji ruchu opiniuję  pozytywnie - <del>negatywnie</del>  z następującymi warunkami  <i>03.01.2008</i></p>	<p>Z upoważnienia  KOMENDANTA POWIATOWEGO POLICJI  w Wysokim Mazowieckim</p> <p><i>[Signature]</i>  podkom. mgr Sławomir Murawski</p>
3		

## OPIS TECHNICZNY

do projektu organizacji ruchu drogowego wynikającego z przebudowy drogi powiatowej Nr 2052B Wysokie Mazowieckie – Kulesze Kościelne – Kobylin Borzymy w lok. 1+103,00 – 5+766,00 i drogi pow. Nr 2051B Gołasze Puszcza – Gołasze Mościckie w lok. 0+000 – 0+441,50

### 1. Zakres opracowania

Projekt obejmuje opracowanie sposobu organizacji ruchu drogowego wynikającego z przebudowy drogi pow. Nr 2052B Wysokie Mazowieckie – Kulesze Kościelne – Kobylin Borzymy w lok. 1+103,00 – 5+766,00 i drogi pow. Nr 2051B Gołasze Puszcza – Gołasze Mościckie w lok. 0+000 – 0+441,50

### 2. Podstawa opracowania

- Rozporządzenie Ministra Infrastruktury z dnia 03 lipca 2003 r Dz. U. Nr 220 poz.2181 z dnia 23 grudnia 2003 r w sprawie szczegółowych warunków technicznych dla znaków drogowych oraz urządzeń bezpieczeństwa ruchu drogowego i warunków ich umieszczania na drogach
- Rozporządzenie Ministra Transportu i Gospodarki Morskiej z dnia 2 marca 1999 r w sprawie warunków technicznych jakim powinny odpowiadać drogi i ich usytuowanie (Dz. U. Nr 43 z dnia 14 maja 1999 r.)
- plan sytuacyjny wysokościowy w skali 1:1000
- pomiary terenowe wykonane w m-cu wrześniu 2007 r.

### 3. Stan projektowany

Droga powiatowa Nr 2052B Wysokie Mazowieckie – Kulesze Kościelne – Kobylin Borzymy w lok. 1+103,00 – 5+766,00 po przebudowie posiadać będzie nawierzchnię bitumiczną o niżej wymienionych parametrach:

- szerokość nawierzchni 6,0 m
- pobocza gruntowe szerokości 2x1,00 m

w m. Gołasze Puszcza po lewej stronie chodnik z kostki brukowej betonowej, szerokość chodnika 2,00 m, po stronie prawej pobocze gruntowe szer. 1,50 – 2,50 m.

Oś przebudowywanej drogi nie zmieni się i będzie się pokrywać z osią istniejącą

Droga Nr 2051B Gołasze Puszcza – Gołasze Mościckie w lok. 0+000 – 0+441,50 po przebudowie posiadać będzie nawierzchnię bitumiczną o niżej wymienionych parametrach:

- szerokość nawierzchni 5,0 m
- pobocza gruntowe szerokości 2x1,50 m

Oś przebudowywanej drogi w lok. 0+000 – 0+042 zmieni się i nie będzie pokrywać się z osią istniejącą na pozostałym odcinku osie dróg projektowana i istniejąca będą się pokrywać.

Istniejące oznakowanie dróg jest zniszczone i wymaga wymiany.

Projektuje się ustawić n/w znaki drogowe:

**Dr Nr 2052B**

- A-1 szt - 2



- A-2 szt - 1
- A-6b szt - 3
- A-6c szt - 3
- A-17 szt - 2
- A-4 szt - 3
- A-7 szt - 1
- B-33 (40) szt - 4
- B-33 (60) szt - 1
- B-20 szt - 4
- B27 szt - 9
- B-25 szt - 14
- C-9 szt - 4
- D-42 szt - 2
- D-43 szt - 2
- D-1 szt - 6
- D-6 szt - 4
- E-4 szt - 7
- E-17a szt - 2
- E-18a szt - 2
- T-6b szt - 2
- T-6g szt - 2
- T-6 szt - 2

#### **Droga Nr 2051B**

- A-17 szt - 1
- B-20 szt - 4
- D-1 szt - 4
- D-42 szt - 1
- D-43 szt - 1
- D-6 szt - 2
- E-4 szt - 3
- E-17a szt - 1
- E - 18a szt - 1

Znaki drogowe użyte do oznakowania w/w dróg powinny posiadać wielkość znaków „średnich”.

Oprócz znaków pionowych należy wykonać znaki poziome j.n.

#### **Dr Nr 2052B**

- P-1a m - 506
- P-3a m - 1744,50
- P-1e m - 340,20
- P-4 m - 545,50
- P-1b m - 313,50
- P-10 m - 8
- P-12 m - 38,90
- P-6 m - 1148,50
- P- 1d m - 64,00
- P -7b m - 156,50
- P-21a m - 62,20
- P-8a m - 2,42
- P-8b m - 2,98

**STAROSTWO POWIATOWE**  
w Wysokim Mazowieckiem  
18-200 Wysokie Mazowieckie, ul. Ludowa 15A  
tel. 086-275 24 17, 086-477 02 00  
tel./fax 086-275 31 53

**Droga Nr 2051B**

- P-4 m - 28,60
- P-6 m - 20,00
- P-10 m - 4

Miejsce ustawienia malowania znaków drogowych pokazano na planie sytuacyjnym w skali 1:1000.

Planowany termin wprowadzenia stałej organizacji ruchu 30.11.2009 r.

**Inwestor po wprowadzeniu stałej organizacji ruchu drogowego obowiązany jest powiadomić o tym fakcie zarządzającego ruchem drogowym.**

**STAROSTWO POWIATOWE**  
w Wysokim Mazowieckiem  
16-200 Wysokie Mazowieckie, ul. Ludowa 15A  
tel. 086-275 24 17, 086-477 02 00  
tel./fax 086-275 31 53

*Mironław Łachewski*

Urząd Gminy i Miejski w Łodzi  
Zakład Inżynierii i Budownictwa  
ul. Łódzka 100, 93-100 Łódź  
NIP: 7342-103/95, KRS 0000000000



**STACJA TWOJĄTOWE**  
w Wysokim Mazowieckim  
18-200 Wysokie Mazowieckie, ul. Ludowa 15A  
tel. 086-275 24 17, 086-275 02 00  
tel./fax 086-275 33 15

WYSOKIE MAZOWIECKIE

Uprawn. proj. i kierow. budowy:  
S. J. Kosiński, inżyn. w.zakr. dróg:  
Upr. 13.000.73.22.08/94, kom. 33/8E

Sokoly 15 km

75/BrzA  
 MIASTO WYSC



# PROJEKT STAŁEJ ORGANIZACJI RUCHU

## skala 1:1000

### część 1

STAROSTWO POWIATOWE  
w Wysokim Mazowieckiem  
18-200 Wysokie Mazowieckie, ul. Ludowa 15A  
tel. 086-275 24 17, 086-477 02 00  
tel./fax 086-275 31 53

W-1 km 1+344,00  
R = 200 m  
kąt zwrotu 38 g  
z = 9,25 m  
T = 61,53 m  
t = 119,38 m  
i = 2% jednostronny  
PP = 30,0 m

STAROSTWO POWIATOWE W WYSOKIM MAZOWIECKIM  
Powiatowy Urząd Dokumentacji  
Geodezyjnej i Kartograficznej  
Reprezentacja i wydrukowanie mapy w skali 1:1000  
dokumentacja projektowa, w której zawartość w art. 18  
ustawy z dnia 17 maja 1995 r. Prawo geodezyjne i kartograficzne  
(Dz. U. Nr 30, poz. 1182 z późniejszymi zmianami).

Wzrost: Mm.  
Dm: 12.12.2007




STAROSTWO POWIATOWE W WYSOKIM MAZOWIECKIM  
Powiatowy Urząd Dokumentacji  
Geodezyjnej i Kartograficznej  
Reprezentacja i wydrukowanie mapy w skali 1:1000  
dokumentacja projektowa, w której zawartość w art. 18  
ustawy z dnia 17 maja 1995 r. Prawo geodezyjne i kartograficzne  
(Dz. U. Nr 30, poz. 1182 z późniejszymi zmianami).

Wzrost: Mm.  
Dm: 12.12.2007

Początek opracowania  
km 1+103

INWESTOR:	Zarząd Dróg Powiatowych w Wysokim Mazowieckiem
OBIĘKT:	Przebudowa drogi pow. Nr 2052B Wysokie Mazowieckie – Kulesze Kość. – Kobylin Borzymy w lok.: 1+103 – 5+766 Nr 2051B Golasze Puszcza – Golasze Mościckie w lok. 0+000 – 0+441,50
ADRES INWESTYCJI:	Powiat Wysokie Mazowieckie, Gmina Wysokie Mazowieckie
RYSEK:	Lokalizacja znaków
STADIUM:	Projekt organizacji ruchu
BRANŻA:	DATA: 11.2007r.
DROGOWA	SKALA: 1:1000
WYKONAWCY:	UPRAWNIENIA: 1/6
PROJEKTANCI:	Mirosław Łuniewski
WSPÓŁPRACA:	mgr inż. Anna Diana Włostowska
	inż. Tomasz Maleszko

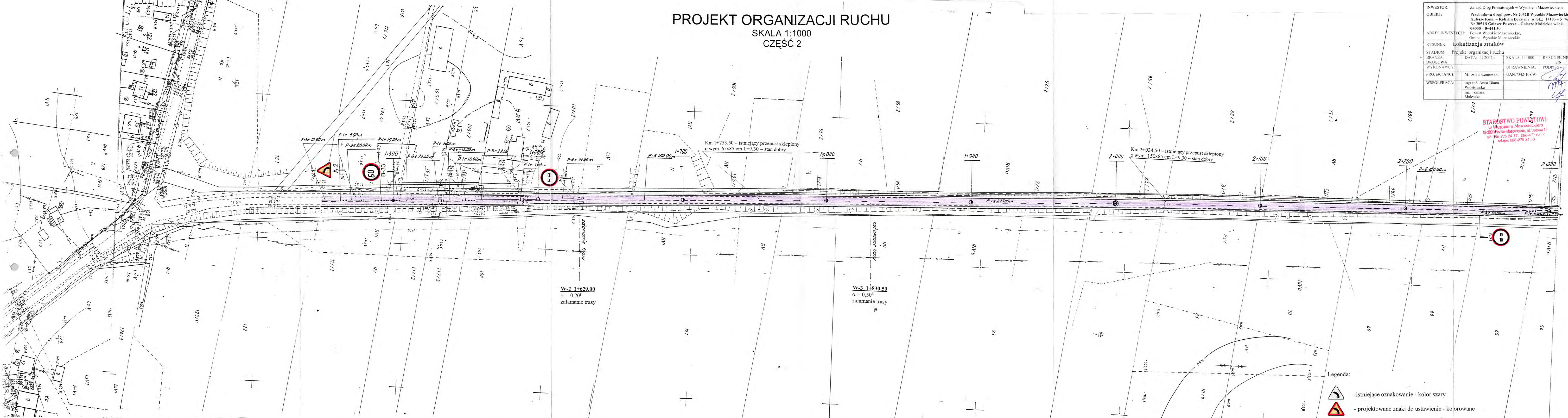
#### LEGENDA:

-  istniejące oznakowanie – kolor szary
-  projektowane znaki do ustawienia – kolorowane
-  projektowane oznakowanie poziome



# PROJEKT ORGANIZACJI RUCHU

SKALA 1:1000  
CZĘŚĆ 2





Km 1+753,50 – istniejący przepust sklepiony  
o wym. 65x85 cm L=9,30 – stan dobry

Km 2+034,50 – istniejący przepust sklepiony  
o wym. 150x85 cm L=9,30 – stan dobry

W-2 1+629,00  
 $\alpha = 0,20^\circ$   
załamanie trasy

W-3 1+830,50  
 $\alpha = 0,50^\circ$   
załamanie trasy

- Legenda:
-  - istniejące oznakowanie - kolor szary
  -  - projektowane znaki do ustawienia - kolorowane

INWESTOR:	Zarząd Dróg Powiatowych w Wysokim Mazowieckiem
OBIEKT:	Przebudowa drogi pow. Nr 2052B Wysokie Mazowieckie – Kulesze Kości – Kołtyń Borkowy w lok.: 1+103 – 5+766 Nr 2051B Golasze Puszcza – Golasze Mościckie w lok. 0+000 – 0+441,50
ADRES INWESTYCJI:	Powiat Wysokie Mazowieckie, Gmina Wysokie Mazowieckie
RYSunek:	Lokalizacja znaków
STADIUM:	Projekt organizacji ruchu
BRANŻA:	DROGOWA
WYKONAWCY:	DATA: 11.2007r.
PROJEKTANT:	Mirosław Luniewski
WSPÓŁPRACA:	mgr inż. Anna Diana Włosowska inż. Tomasz Maleszko
SKALA:	1:1000
RYSunek NR:	2/6
UPRAWNIENIA:	UAN.7342-108-94
PODPISY:	

STAROSTWO POWIATOWE  
w Wysokim Mazowieckiem  
18-200 Wysokie Mazowieckie, ul. Lwowa 15  
tel. 086-275 24 17, 086-472 02 18  
tel./fax 086-275 31 53



województwo: podlaskie  
Powiat: wysokomazowiecki  
Gmina: Wysokie Mazowieckie  
Obwód: 2051B Golasze Puszcza - Golasze Mościckie w lok. 1-103 - 5-766  
Nr ark. mapy: 1/1000

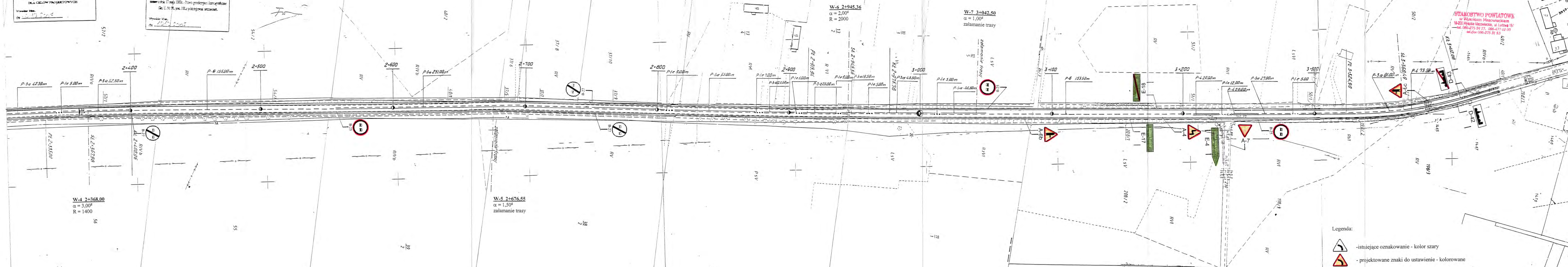
KOPIOWANIE  
Skala 1:1000

STAROSTWO POWIATOWE W WYSOKIM MAZOWIECKIM  
Powiatowy Ośrodek Dokumentacji  
Geodezyjnej i Kartograficznej  
Pracownia w sprawie: Projekt organizacji ruchu  
w zakresie: Projekt organizacji ruchu  
w zakresie: Projekt organizacji ruchu  
w zakresie: Projekt organizacji ruchu  
Wskazania: KARTA NIE MOŻE SŁUŻYĆ  
DŁA CELÓW PROJEKTOWYCH  
Wzrost: 17.05.2017

STAROSTWO POWIATOWE W WYSOKIM MAZOWIECKIM  
Powiatowy Ośrodek Dokumentacji  
Geodezyjnej i Kartograficznej  
Pracownia w sprawie: Projekt organizacji ruchu  
w zakresie: Projekt organizacji ruchu  
w zakresie: Projekt organizacji ruchu  
w zakresie: Projekt organizacji ruchu  
Wskazania: KARTA NIE MOŻE SŁUŻYĆ  
DŁA CELÓW PROJEKTOWYCH  
Wzrost: 17.05.2017

# PROJEKT ORGANIZACJI RUCHU

SKALA 1:1000  
CZĘŚĆ 3



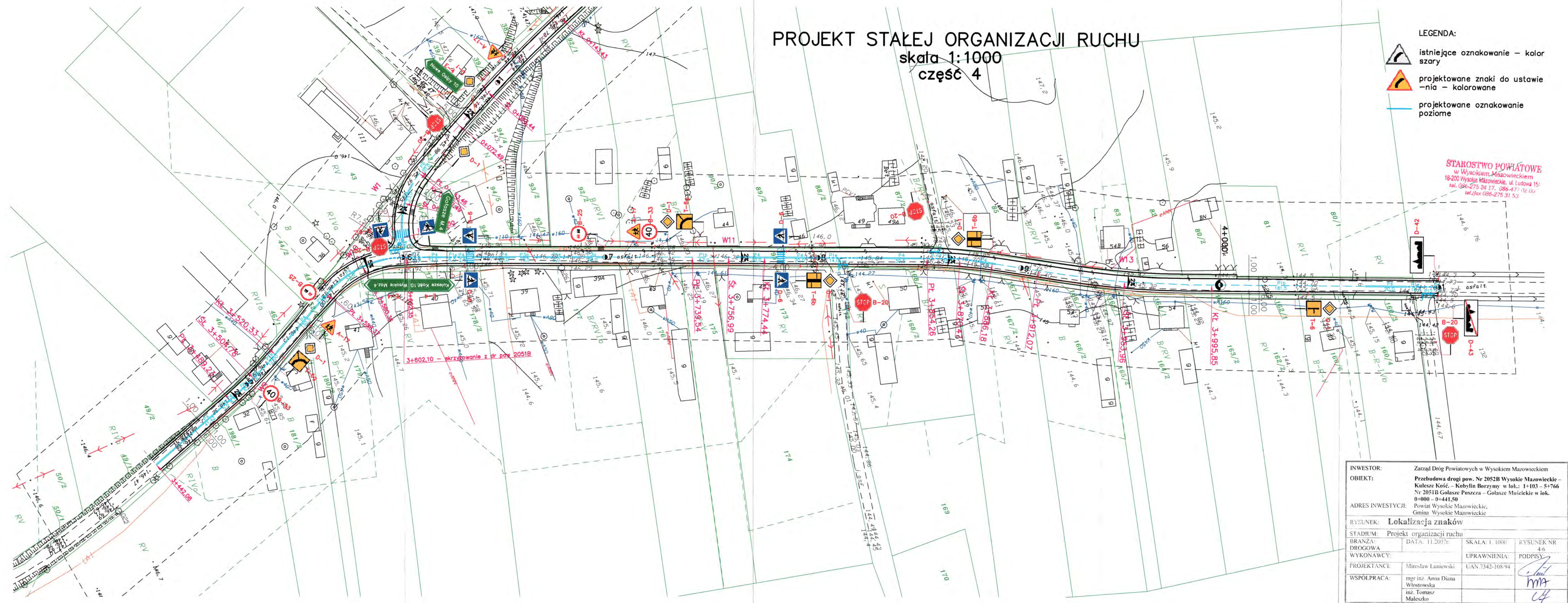
INWESTOR:	Zarząd Dróg Powiatowych w Wysokim Mazowieckiem
OBIEKT:	Przebudowa drogi pow. Nr 2052B Wysokie Mazowieckie - Kulesze Kościelne - Kobylin Borzmy w lok. 1-103 - 5-766 Nr 2051B Golasze Puszcza - Golasze Mościckie w lok. 0-000 - 0-441.50
ADRES INWESTYCJI:	Powiat Wysokie Mazowieckie, Gmina Wysokie Mazowieckie
RYSunek:	Lokalizacja znaków
STADIUM:	Projekt organizacji ruchu
BRANŻA:	DROGOWA
DATA:	11.2007r.
SKALA:	1:1000
RYSunek NR:	3/6
WYKONAWCY:	UPRAWNIENIA: PODPISY:
PROJEKTANCI:	Mirosław Luniewski UAN.7342-108/94
WSPÓŁPRACA:	mgr inż. Anna Diana Włosowska inż. Tomasz Maleszko

STAROSTWO POWIATOWE  
w Wysokim Mazowieckiem  
18-200 Wysokie Mazowieckie, ul. Ludowa 15  
tel. 086-275 24 17, 086-477 02 00  
e-mail: 086-275 31 53



PROJEKT STAŁEJ ORGANIZACJI RUCHU  
skala 1:1000  
część 4

- LEGENDA:
- istniejące oznakowanie – kolor szary
  - projektowane znaki do ustawienia – kolorowane
  - projektowane oznakowanie poziome



STAROSTWO POWIATOWE  
w Wysokim Mazowieckiem  
18-200 Wysokie Mazowieckie, ul. Ludowa 15;  
tel. 086-275 24 17, 086-477 02 00;  
tel./fax 086-275 31 53

INWESTOR:	Zarząd Dróg Powiatowych w Wysokim Mazowieckiem		
OBIEKT:	Przebudowa drogi pow. Nr 2052B Wysokie Mazowieckie – Kulesze Kościelne – Kobylin Borzymy w lók.: 1+103 – 5+766 Nr 2051B Golasze Puszcza – Golasze Mościckie w lók. 0+000 – 0+441,50		
ADRES INWESTYCJI:	Powiat Wysokie Mazowieckie, Gmina Wysokie Mazowieckie		
RYSEK:	Lokalizacja znaków		
STADIUM:	Projekt organizacji ruchu		
BRANŻA:	DATA: 11.2007r.	SKALA: 1:1000	RYSEK NR 4/6
WYKONAWCY:		UPRAWNIENIA:	PODPISY
PROJEKTANCI:	Mirosław Luniewski	UAN.7342-108/94	
WSPÓŁPRACA:	mgr inż. Anna Diana Włostowska inż. Tomasz Maleszko		





SKALA 1:1000  
CZĘŚĆ 5



**STAROSTWO POWIATOWE**  
w Wysokiem Mazowieckiem  
18-200 Wysokie Mazowieckie, ul. Ludowa 15A  
tel. 086-275 24 17, 086-477 02 00  
tel./fax 086-275 31 53

Legenda:




- |                                                                                     |                                            |
|-------------------------------------------------------------------------------------|--------------------------------------------|
|  | -istniejące oznakowanie - kolor szary      |
|  | - projektowane znaki do ustawienie - kolor |



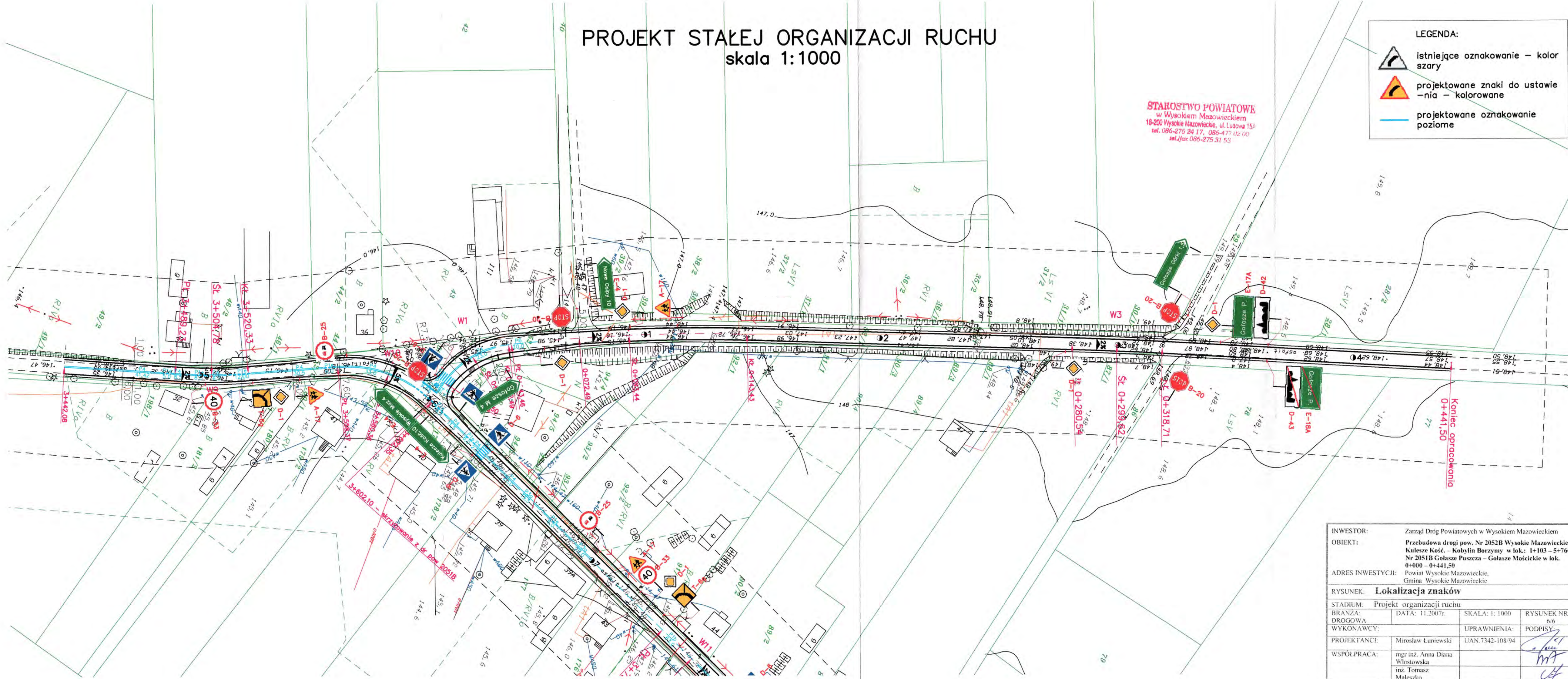
# PROJEKT STAŁEJ ORGANIZACJI RUCHU

skala 1:1000

## LEGENDA:

-  istniejące oznakowanie – kolor szary
-  projektowane znaki do ustawienia – kolorowane
-  projektowane oznakowanie poziome

STAROSTWO POWIATOWE  
w Wysokim Mazowieckiem  
18-200 Wysokie Mazowieckie, ul. Ludowa 15A  
tel. 086-275 24 17, 086-477 02 00  
tel./fax 086-275 31 53



INWESTOR:	Zarząd Dróg Powiatowych w Wysokim Mazowieckiem		
OBIEKT:	Przebudowa drogi pow. Nr 2052B Wysokie Mazowieckie – Kulesze Kościelne – Kobylin Borzymy w lok. 1+103 – 5+766 Nr 2051B Gołosze Puszcza – Gołosze Mościckie w lok. 0+000 – 0+441,50		
ADRES INWESTYCJI:	Powiat Wysokie Mazowieckie, Gmina Wysokie Mazowieckie		
RYSunek:	Lokalizacja znaków		
STADIUM:	Projekt organizacji ruchu		
BRANŻA:	DATA: 11.2007r.	SKALA: 1:1000	RYSunek NR 6/6
DROGOWA			
WYKONAWCY:	UPRAWNIENIA:		PODPISY:
PROJEKTANCI:	Mirosław Łuniewski	UAN 7342-108/94	
WSPÓŁPRACA:	mgr inż. Anna Diana Włostowska inż. Tomasz Maleszko		