

MAPA ZASADNICZA
SKALA 1:500
(z przetworzenia mapy w skali 1:1000)

OBIEKT: Droga Powiatowa Nr 2052B

ARKUSZ 6(10)

Km 13+750 – 21+050

Gm.: Kulessze Kościelne, Kobylin Borzyny

Pow.: wysokomazowiecki

Woj.: podlaskie

Ark. m. zas.: 245.313.082,083,084,091,122,

124,162,164,171,172,

211,212,213,

245.331.011

L.k.s.rob. 16/2007

Mapa aktualna na dzień:03.08.2007 r.

Wykonano w:

Pracownia Geodezyjna „PROFIL”

15-685 Białystok

ul.Bacieczki 101,lok.1

Wykonawca:
Geodeta Uprawniony
Józef Chodorowski upr.16650

STAROSTWO POWIATOWE w Wysokiem Mazowieckiem

POWIATOWY OŚRODEK DOKUMENTACJI GEODEZYJNEJ i KARTOGRAFICZNEJ

W obszarze oznaczonym linią --- ---- ---- dokonano aktualizacji treści mapy zasadniczej.

Dokumenty z pomiaru uzupełniającego przyjęto do zasobu powiatowego

w dniu I zaewidencjonowano pod nr

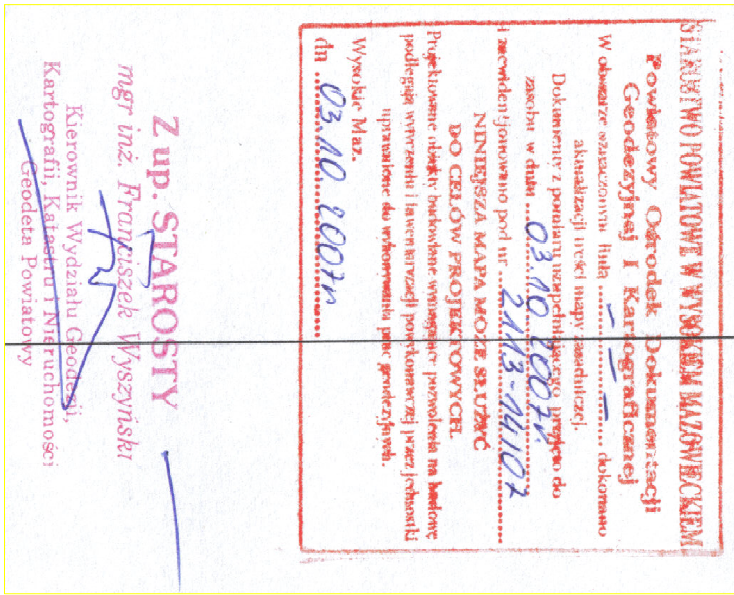
UWAGA
Nie wyłącza się istnienia w terenie również urządzeń podziemnych, o których brak informacji wynikających z zasobności historycznych
lub niedopełnienia przepisów zgłaszania do inwentaryzacji (ustawa prawo geodezyjne i kartograficzne Dz.U.30/1989 poz.163)

NINIEJSZA MAPA MOŻE SŁUŻYĆ DO CELÓW PROJEKTOWYCH

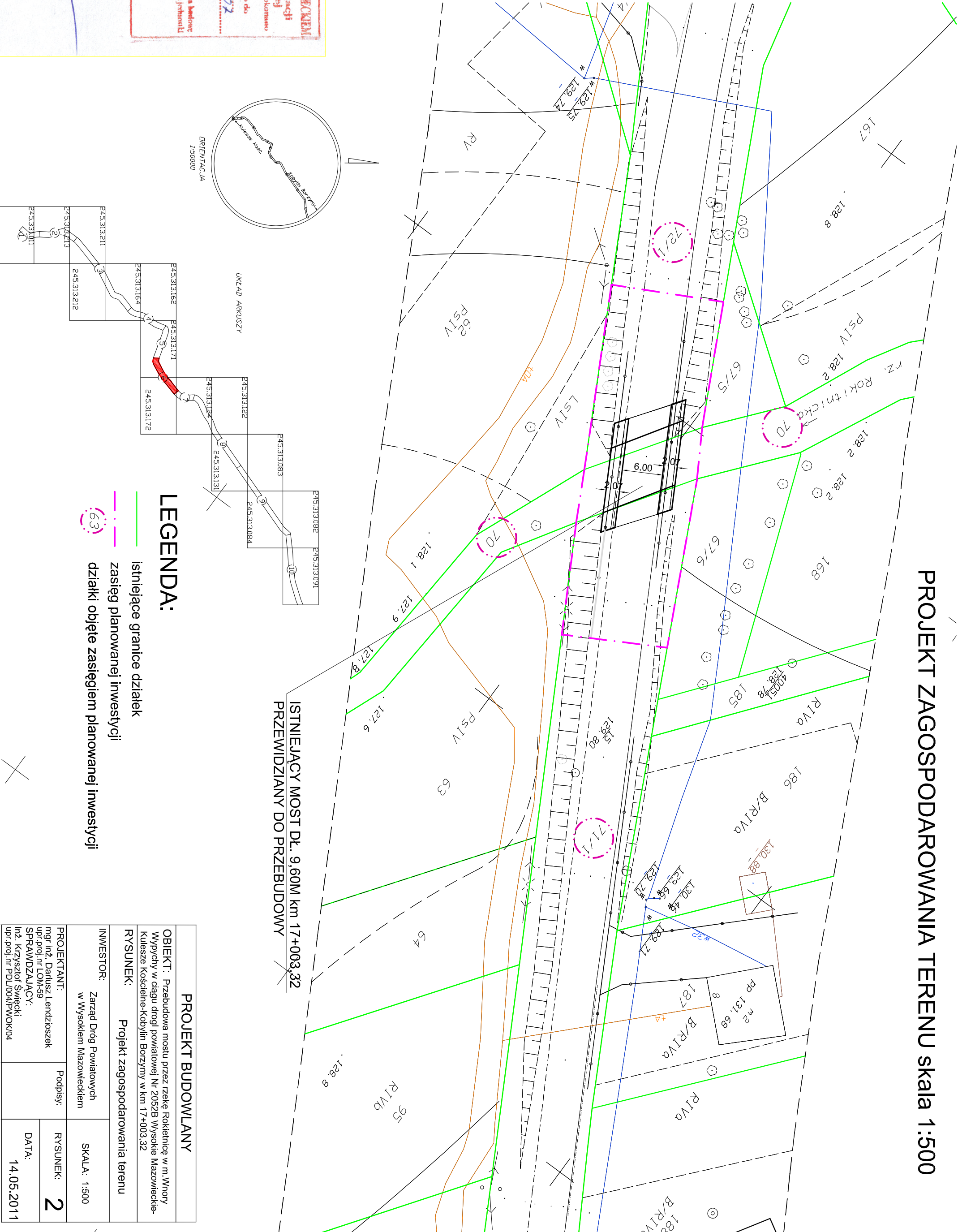
Projektowane obiekty budowlane wymagające pozwolenia na budowę podlegają wyręczeniu i inwentaryzacji
powykonawczej przez jednostki uprawnione do wykonywania prac geodezyjnych.

WYKAZ PUNKTÓW OSNOWY I-III KL.	
nr pkt.	opis położenia
2113-1023	Południowa str. dr (95); przy działce nr 22
2113-1024	Południowa str. dr (141) ; obok budynku nr 9 na działce nr 44/2
2113-1025	Północna str. dr (141); na skrzyżowaniu z dr j.z. /138/
2113-1014	Południowa str. dr (71/1); przed mostem na rz. Rokitnicy
2113-1013	Zachodnia str. dr (176/1); przy działce nr 232/1
2113-1012	Wschodnia str. dr (176/1); naprzeciwko budynku nr 13 na działce nr 265
2113-1010	Wschodnia str. dr (176/1); naprzeciwko budynku nr 6 na działce nr 280/1
2113-1009	Południowa str. dr (176/3); przy działce nr 291/1
2113-1002	Zachodnia str. dr (180); naprzeciwko budynku nr 8 na działce nr 97

linię i nazwiska, podpis
Stanowisko służbowe osoby upoważnionej



PROJEKT ZAGOSPODAROWANIA TERENU skala 1:500



ISTNIEJĄCY MOST DŁ. 9,60M km 17+003.32
PRZEWIDZIANY DO PRZEBUDOWY

LEGENDA:

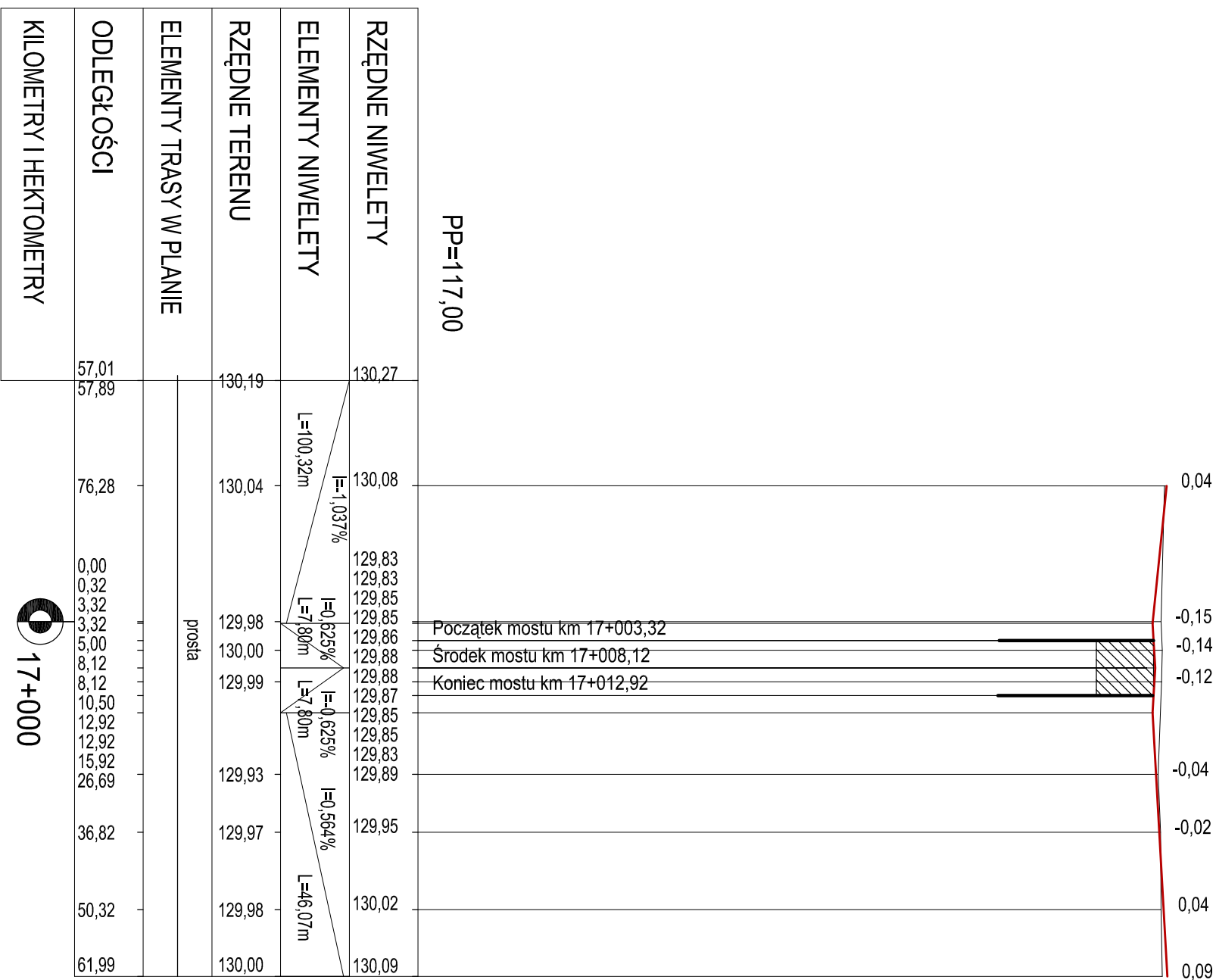
istniejące granice działek

zasięg planowanej inwestycji

działki objęte zasięgiem planowanej inwestycji

PROJEKT BUDOWLANY		
OBIEKT: . Przebudowa mostu przez rzekę Rokitnicę w m. Whor, Wypychy w ciągu drogi powiatowej Nr 2052B Wysokie Mazowieckie- Kulessze Kościelne-Kobylin Borzyny w km 17+003.32		
RYSUNEK: Projekt zagospodarowania terenu		
INWESTOR:	Zarząd Drog Powiatowych w Wysokiem Mazowieckiem	SKALA: 1:500
PROJEKTANT:	mgr inż. Dariusz Lendźoszek upr.proj.nr LOM-59	Podpis:
SPRAWDZAJĄCY: inż. Krzysztof Świątek upr.proj.nr PDL/004/PWOK/04		RYSUNEK: 2
		DATA: 14.05.2011

PROFIL PODŁUŻNY DOJAZDÓW SKALA 1:10/1000

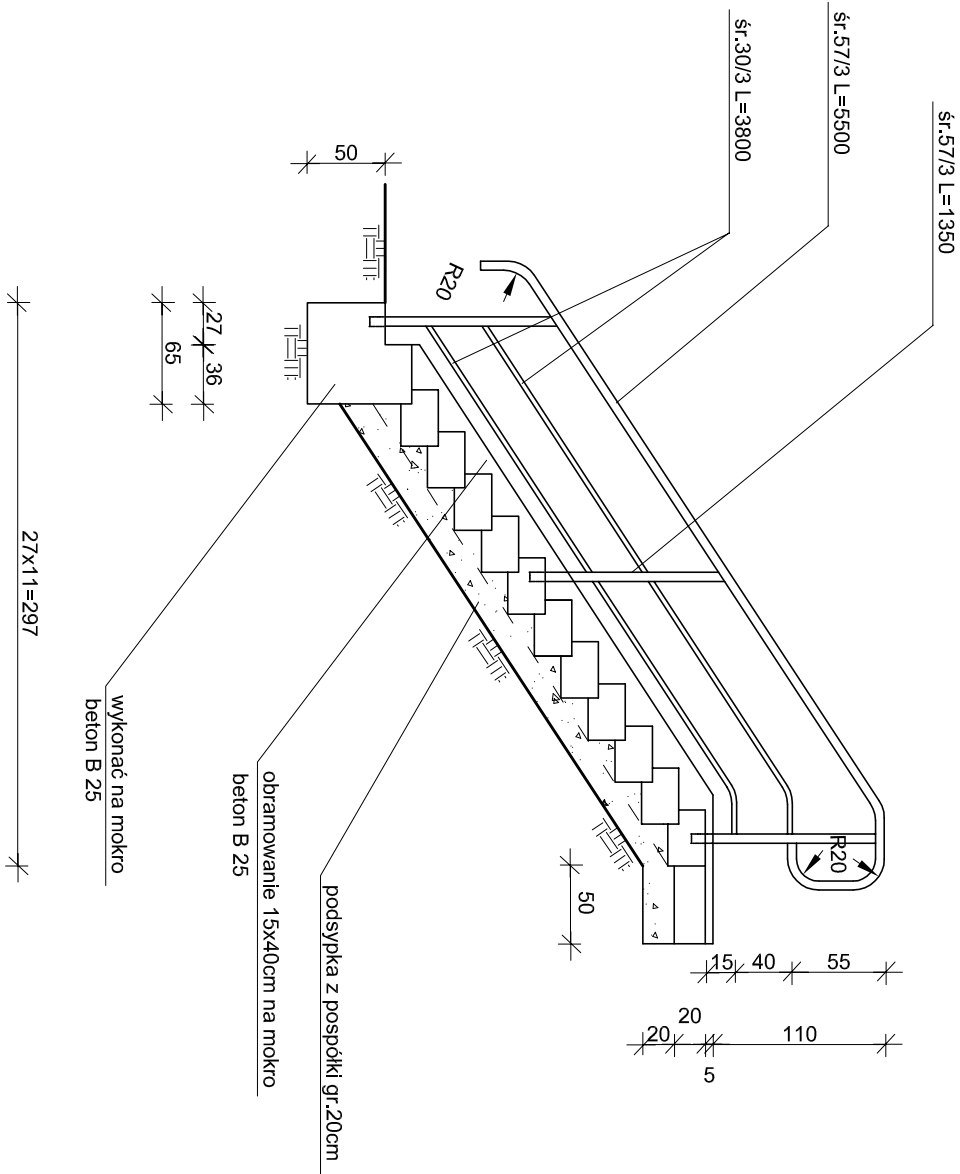


PROJEKT BUDOWLANY	
OBIEKT: Przebudowa mostu przez rzekę Rokietnicę w m. Włomy Wypychy w ciągu drogi powiatowej Nr 2052B Wysokie Mazowieckie- Kulesza Kościelne-Kobylin Bożymy w km 1+003,32	
RYSunek:	Profil podłużny dojazdów
INWESTOR:	Zarząd Dróg Powiatowych w Wysokiem Mazowieckiem
PROJEKTANT: mgr inż. Dariusz Lendziński upr.proj.nr LOM-59 SPRAWDZAJĄCY: inż. Krzysztof Świecki upr.proj.nr PDI/0004/PWOK/04	Podpis: RYSunek: SKALA: 1:100/1000
DATA: 14.07.2011	5

PRZĘKRÓJ PODŁUŻNY

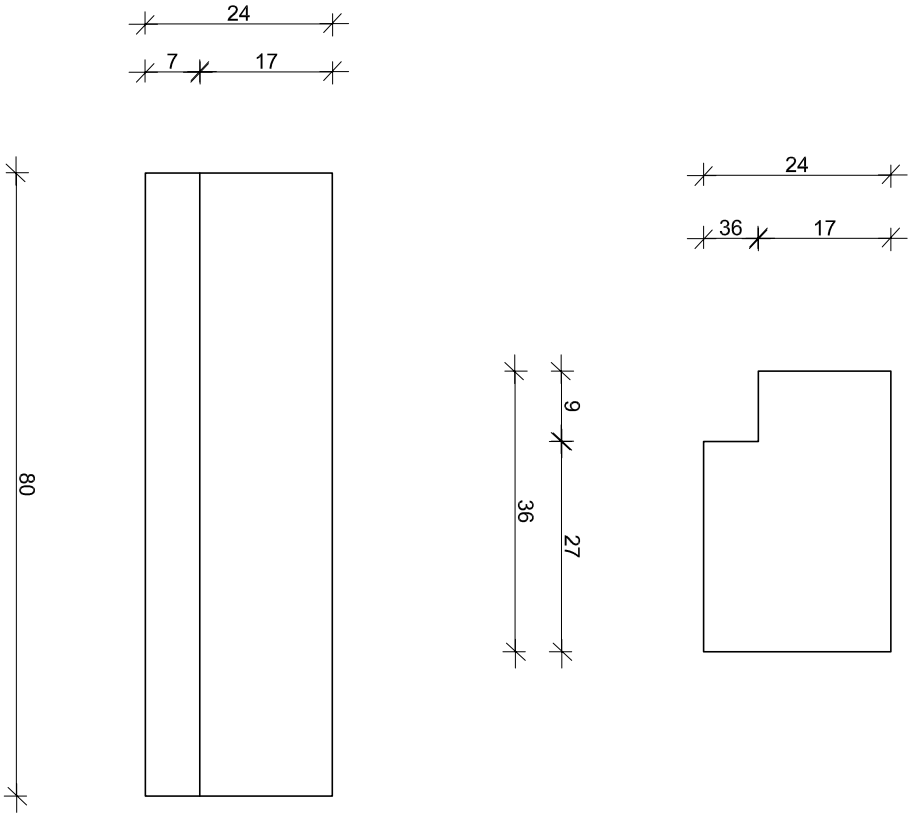
WIDOK Z PRZODU

SKALA 1:50



STOPIEŃ PREFABRYKOWANY

SKALA 1:10



PROJEKT BUDOWLANY			
OBIEKT : Przebudowa mostu przez rzekę Rokietnicę w m. Wnory Wypychy w ciągu drogi powiatowej Nr 2052B Wysokie Mazowieckie-Kulesze Kościelne-Kobylin Borzymy w km 17+003,32			
RYSUNEK: Schody			
INWESTOR: Zarząd Dróg Powiatowych w Wysokiem Mazowieckiem	SKALA: 1:50		
PROJEKTANT: mgr inż. Dariusz Lendziolsek upr.proj.nr LOM-59	Podpisy:	RYSUNEK: 6	DATA: 14.07.2011
SPRAWDZAJĄCY: inż. Krzysztof Święcki upr.proj.nr PDL/004/PWOK/04			

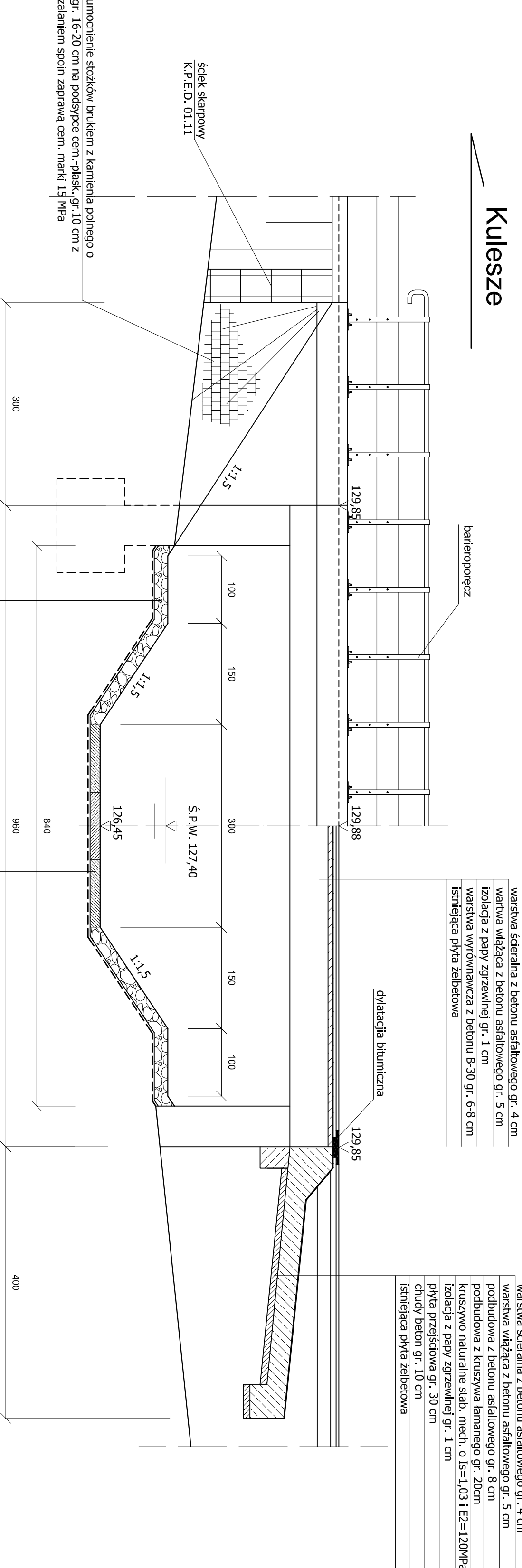
WIDOK Z BOKU

PRZEKRÓJ PODŁUŻNY

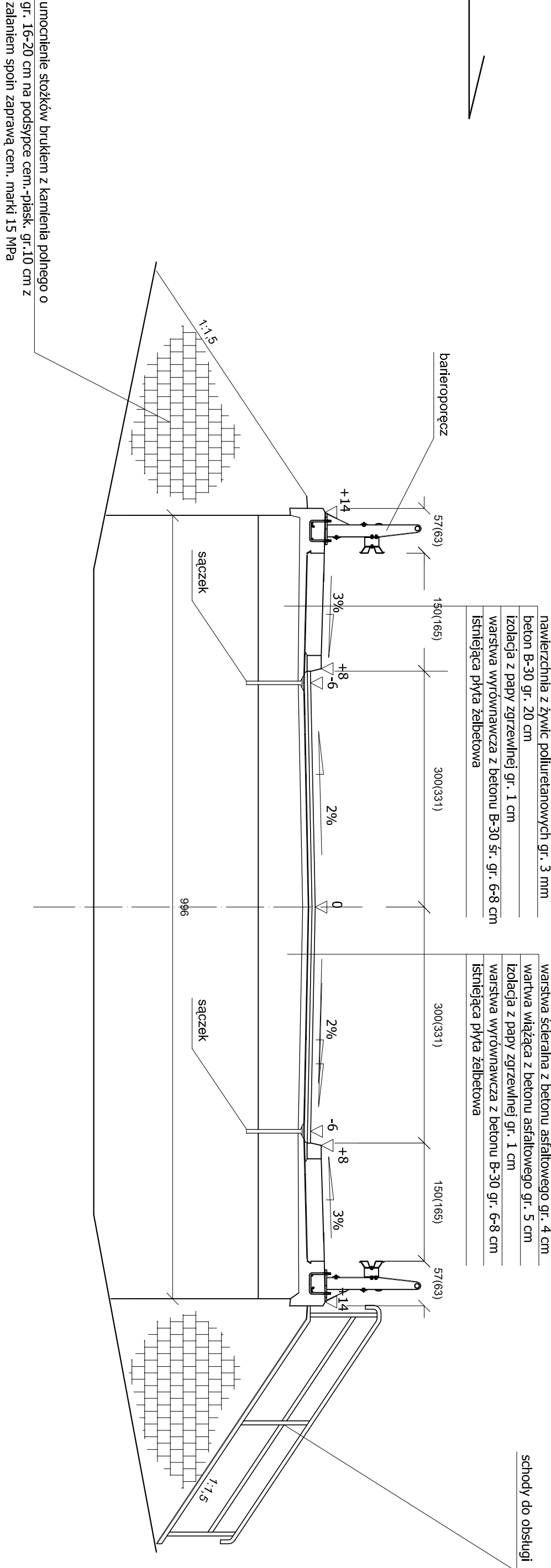
SKALA 1:50

PRZEKRÓJ POPRZECZNY

Kulesze



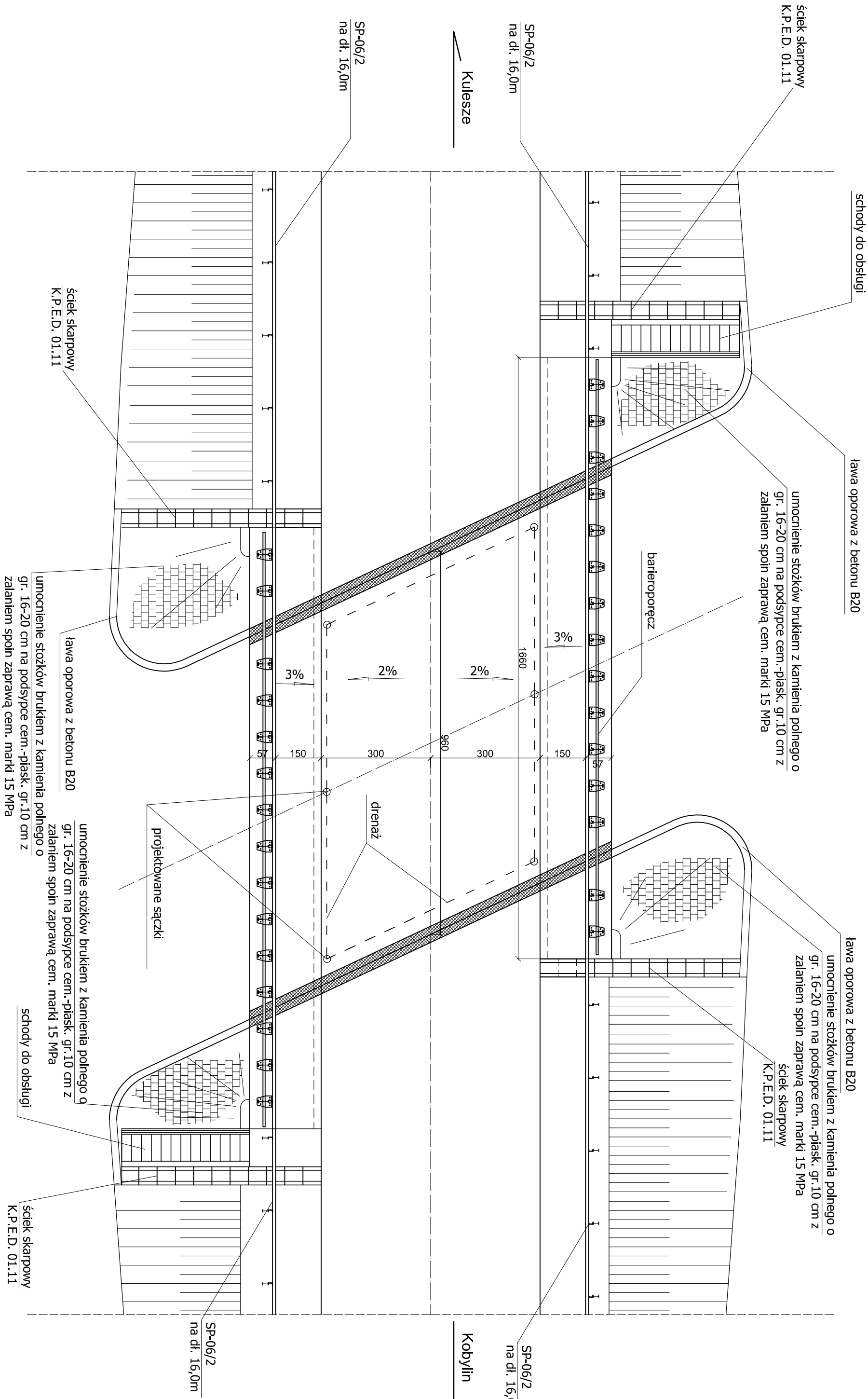
Kobylin



Wymiary w nawiasie po skosie (po osi rzeki)

PROJEKT BUDOWLANY			
OBJEKT: Przebudowa mostu przez rzekę Rakonice w m.Winory			
Wzrosty i usytuowanie mostu w rzekę Rakonice w m.Winory			
Kulęsa Kosobudzka w Burzynie w km 17+403,32			
RYSUNEK: Widok z boku, przekrój podłużny.			
przekrój poprzeczny			
INWESTOR: Zarząd Drog Powiatowych w Wysokim Mazowieckiem		SKALA: 1:50	
PROJEKTANT: mgr inż. Dariusz Landaszek		Podpis:	
SPRAWDZAJĄCY: inż. Krzysztof Świecki		RYSUNEK: 3	
upr.proj.inr.PD/004/PW/OJK04		DATA: 14.07.2011	

WIDOK Z GÓRY SKALA 1:100



PROJEKT BUDOWLANY			
OBIEKT: Przebudowa mostu przez rzekę Rokietnice w m.Włnoy Wytychy w ciągu drogi powiatowej Nr 2052B Wysokie Mazowieckie- Kulesze Kościelne-Kobylin Borzymy w km 17+003.32			
RYSUNEK: Widok z góry			
INWESTOR:	Zarząd Dróg Powiatowych w Wysokiem Mazowieckiem	SKALA: 1:100	
PROJEKTANT:	mgr inż. Dariusz Lendziuszek upr.proj.nr LOM-59	RYSUNEK: 4	
SPRAWDZAJĄCY:		DATA:	14.07.2011
inż. Krzysztof Święcki upr.proj.nr PDL/004/PWOK/04			