

Załącznik nr 2
do decyzji o pozwoleniu na budowę
nr 221/10
z dnia 26.10.10

PROJEKT
STAŁEJ ORGANIZACJI RUCHU DROGOWEGO
WYNIKAJĄCEGO Z PRZEBUDOWY DRÓG
POWIATOWYCH
NR 2065B
JABŁOŃ MARKOWIĘTA – JABŁOŃ KOŚCIELNA
w lok. rob. 0+000 – 0+957,00
NR 2065 B
JABŁOŃ KOŚCIELNA – JABŁOŃ SPAŁY
w lok. rob. 0+000 – 0+180,65

INWESTOR: ZARZĄD DRÓG POWIATOWYCH
W WYSOKIEM MAZOWIECKIEM

PROJEKTANT: Franciszek Pruszyński
Nr upr. WZDP-8-445/80/66

Franciszek Pruszyński
Pruszyński
upr. projekt. i kier. budowy
w zakresie dróg i mostów
Upr. Nr WZDP-8-445/80/66
WZDP-8-445/81/66
Zatwierdzam

Projekt stałej organizacji ruchu drogowego

STAROSTWO POWIATOWE
Wysokie Mazowieckie
16-200 Wysokie Mazowieckie
ul. Ludowa 15A
tel. (086) 275 22 93 fax 275 31 53

ZATWIERDZAM No. 51/10
Organizacja ruchu stała/czasowa
Termin ważności zatwierdzonego projektu do dnia
31.10.2010
Inwestor zobowiązany jest do powiadomienia
organu zarządzającego ruchem na przedmiotowej
drodze oraz Komendanta Powiatowego Policji
o terminie wprowadzenia organizacji ruchu drogowego.
data **08.07.10.** podpis

Z up. STAROSTY

mgr inż. Sławomir Jan Misiewicz
KIEROWNIK
Wydziału Komunikacji i Dróg

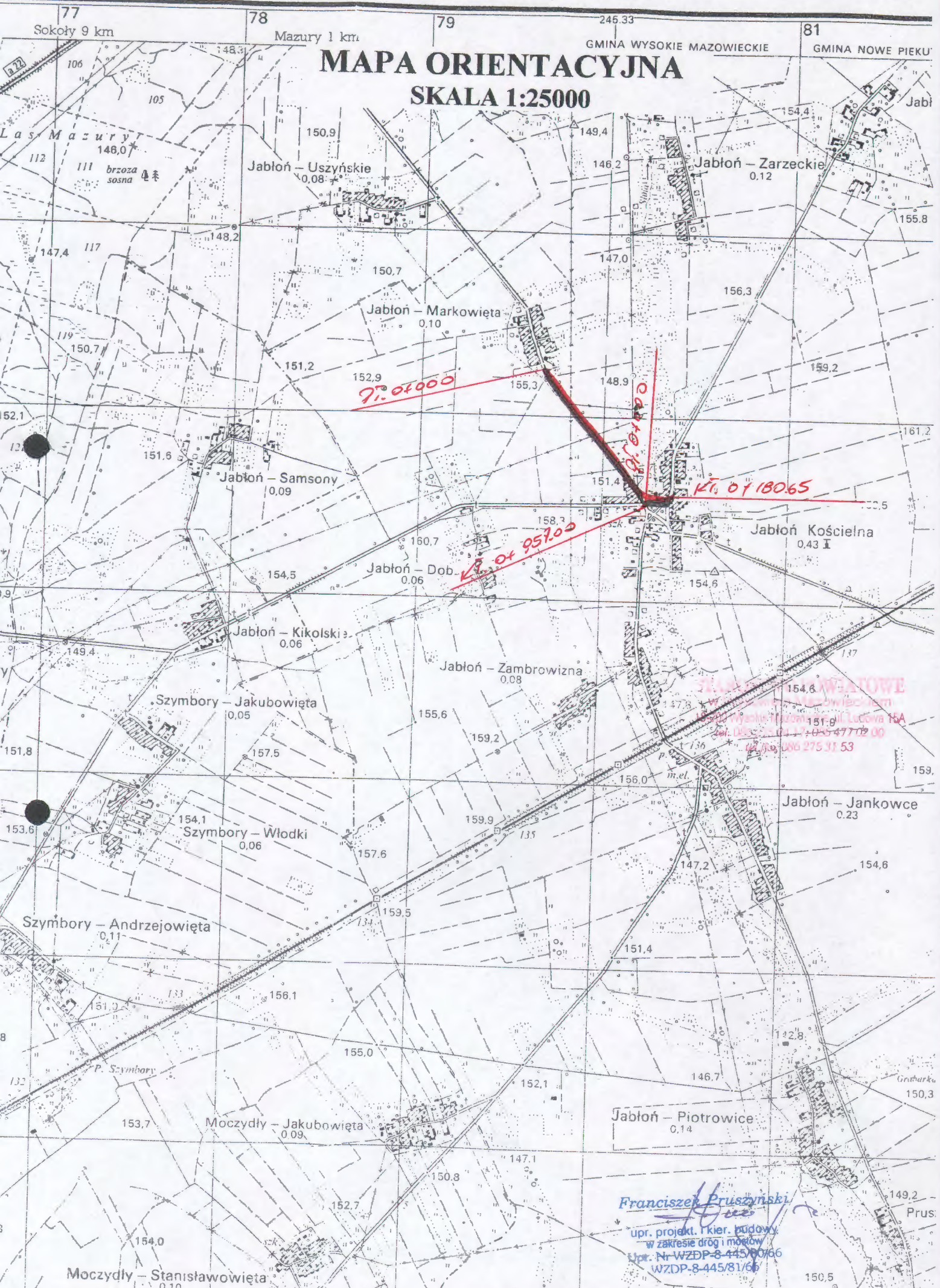
Kwiecień 2010 r.

KARTA

uzgodnień projektu organizacji ruchu drogowego wynikającego z przebudowy dróg powiatowych Nr 2064B Jabłoń Markowięta – Jabłoń Kościelna w lok. rob. 0+000 – 0+957,00 i Nr 2065B Jabłoń Kościelna - Jabłoń Spały w lok. rob. 0+000 – 0+180,65

Nazwa instytucji	Data i podpis
<p>Sekcja Ruchu Drogowego Komendy Powiatowej Policji w Wysokiem Mazowieckiem</p>	<p>PROJEKT - SZKIC organizacji ruchu opiniuję <u>pozytywnie - negatywnie</u> <u>z następującymi warunkami</u> <i>08 07 2010</i> Z upoważnienia KOMENDANTA POWIATOWEGO POLICJI <i>w Wysokiem Mazowieckiem</i> <i>kom. mgr Sławomir Murawski</i> URZĘDNIWU POWIATOWE w Wysokiem Mazowieckiem ul. 1 Maja 15A tel. (086) 275 74 17; 086 477 02 00 tel. fax (086) 275 31 53</p>
<p>Zarząd Dróg Powiatowych w Wysokiem Mazowieckiem</p>	<p>ZARZĄD DRÓG POWIATOWYCH 18-200 Wysokie Mazowieckie ul. 1 Maja 8 tel. (086) 275 74 81 do 85, fax (086) 275 74 80 NIP 722-13-36-191 <i>lingadnram bcc uwag</i> KIEROWNIK SEKCJI TECHNICZNEJ <i>Mirabela Luntowska</i></p>

MAPA ORIENTACYJNA SKALA 1:25000



STACJA SZEPIETOWO
ul. Włodowska 15A
tel. (045) 477 02 00
fax (045) 275 31 53

Franciszek Pruszyński
upr. projekt. i kier. budowy
w zakresie dróg i mostów
Up. Nr WZDP-8-445/0066
WZDP-8-445/81/66

OPIS TECHNICZNY

do projektu organizacji ruchu drogowego wynikającego z przebudowy dróg powiatowych Nr 2064B Jabłoń Markowięta - Jabłoń Kościelna w lok. rob. 0+000 – 0+957,00 i Nr 2065B Jabłoń Kościelna - Jabłoń Spały w lok. rob. 0+000 – 0+180,65 (w m. Jabłoń Kościelna)

1. Zakres opracowania

Projekt obejmuje opracowanie sposobu organizacji ruchu drogowego wynikającego z przebudowy dróg powiatowych Nr 2064B Jabłoń Markowięta - Jabłoń Kościelna w lok. rob. 0+000 – 0+957,00 i Nr 2065B Jabłoń Kościelna - Jabłoń Spały w lok. rob. 0+000 – 0+180,65 (w m. Jabłoń Kościelna).

2. Podstawa opracowania

- Rozporządzenie Ministra Infrastruktury z dnia 03 lipca 2003 r (Dz. U. Nr 220 poz.2181 z dnia 23 grudnia 2003 r.) w sprawie warunków technicznych dla znaków i sygnałów drogowych oraz urządzeń bezpieczeństwa ruchu drogowego i warunków ich umieszczania na drogach.

- Rozporządzenie Ministra Transportu i Gospodarki Morskiej z dnia 2 marca 1999 r w sprawie warunków technicznych, jakim powinny odpowiadać drogi i ich usytuowanie (Dz.U.Nr 43 z dnia 14 maja 1999 r.)

- podkładu geodezyjnego w skali 1:1000
- pomiary terenowe wykonane w m-cu grudniu 2009 r.

3. Stan projektowany

Drogi powiatowe w/w po przebudowie będą posiadać nawierzchnię bitumiczną o niżej wymienionych parametrach:

- szerokość korony drogi 8,00 – 10,00 m
- szerokość nawierzchni bitumicznej 6,00 - 7,70 m
- szerokość chodników z kostki brukowej betonowej szer. 0,80 – 1,80 m w terenie zabudowanym (m. Jabłoń Kościelna)
- pobocza gruntowe szerokości 2x1,50 m (poza terenem zabudowanym)

Przy projektowanej do przebudowy drodze występują następujące znaki drogowe do likwidacji

- E-17/18 szt - 1
- A-17/18 szt - 1
- A-6c szt - 1

Projektuje się ustawić niżej wymienione znaki drogowe:

- A-2 szt - 1 (istniejący do odnowy)
- A-1 szt - 1 (istniejący do odnowy)
- A-17 szt - 1 (istniejący do odnowy)
- A-7 szt - 4 (istniejące do odnowy)
- D-42 szt - 1
- D-43 szt - 1
- D-6 szt - 8 (istniejące do odnowy)
- D-6 szt - 6

STAROSTWO POWIATOWE
w Wysokim Mazowieckiem
15-200 Wysokie Mazowieckie, ul. Ludowa 15A
tel. 085 275 24 17; 086 437 02 00
tel./fax 086 275 31 53

- D-1 szt -4
- T-6a szt - 2
- E-17a szt - 1
- E-18a szt - 1
- E-2a szt - 2
- E-4 szt - 1

Projektowane do ustawienia znaki drogowe powinny posiadać wymiary znaków „średnich”. Miejsce ustawienia w/w znaków pokazano na planie sytuacyjnym w skali 1:1000, znaki projektowane pokolorowane, istniejące do likwidacji szare.

Ponadto projektuje się wykonać oznakowanie poziome wg wykazu:

- linia P-1a m/m² – 194/7,76
- linia P-1b m/m² – 118/4,72
- linia P-4 m/m² – 227/54,48
- linia P-1e m/m² – 89/10,68
- linia P-13 m/m² – 35/9,19
- linia P-10 m/m² – 184/92,00

W obrębie skrzyżowania dróg Nr 2065B i 2064B planuje się ustawić poręczę ochronne łańcuchowe na słupkach Ø 60 mm w rozstawie co 1,50 m.

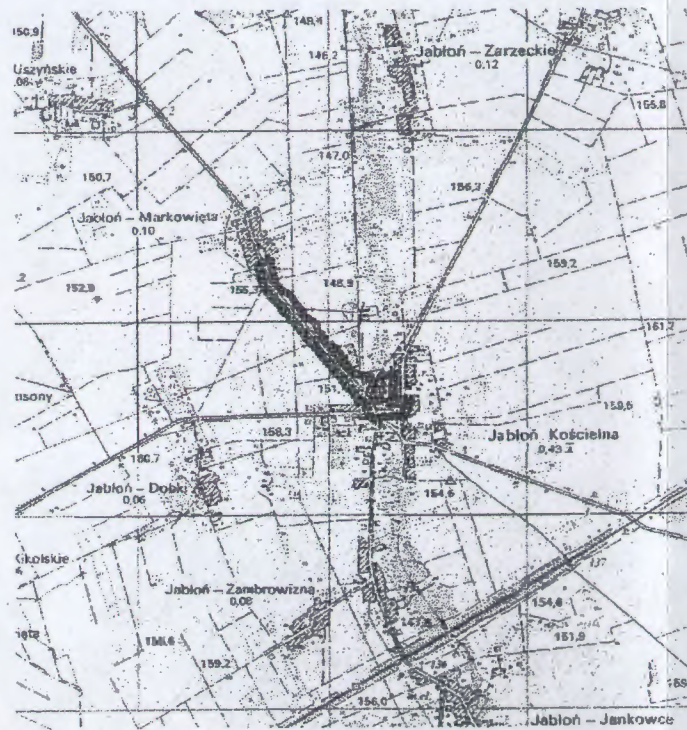
Planowany termin wprowadzenia stałej organizacji ruchu drogowego 31.10.2011 r.

Inwestor po wprowadzeniu oznakowania organizacji ruchu jest obowiązany powiadomić o tym fakcie zarządzającego ruchem drogowym oraz Komendę Powiatową Policji w Wysokiem Mazowieckiem.

Franciszek Pruszyński
 upr. projekt. i kier. budowy
 w zakresie dróg i mostów
 Upr. Nr WZDP-8-445/80/66
 WZDP-8-445/81/66

STAROSTWO POWIATOWE
 w Wysokiem Mazowieckiem
 18-207 Wysokie Mazowieckie, ul. Ludowa 15A
 tel. 086 275 24 17; 086 477 02 00
 tel./fax 086 275 31 53

Szkic orientacji



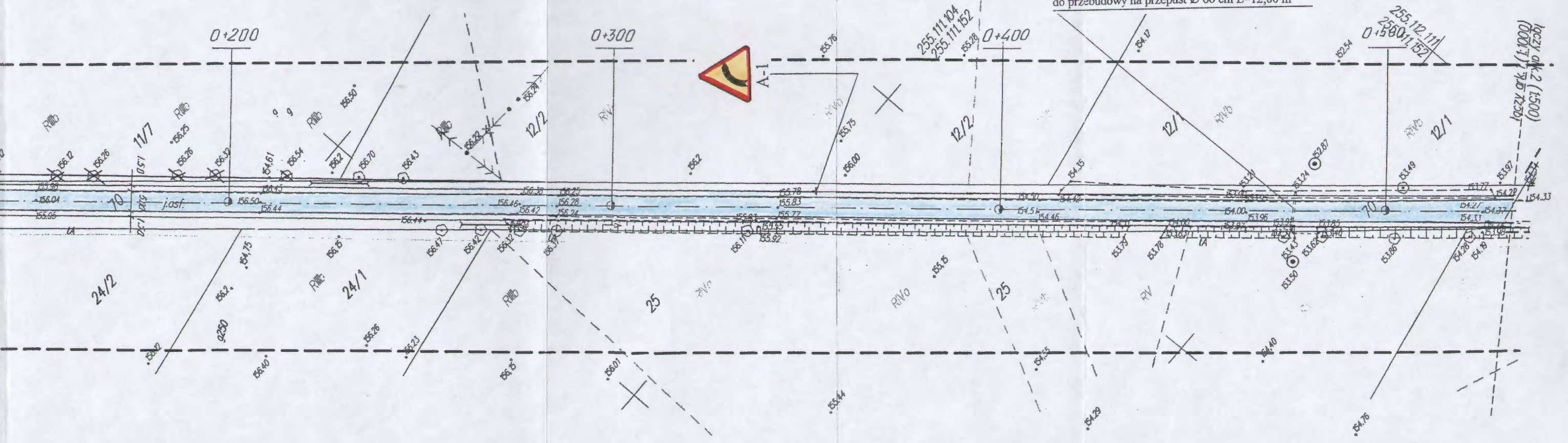
istnienia w terenie
podziemnych, o których brak
z zaszczytu historycznych
i obowiązku inwentaryzacji

znajdują się
y III klasy

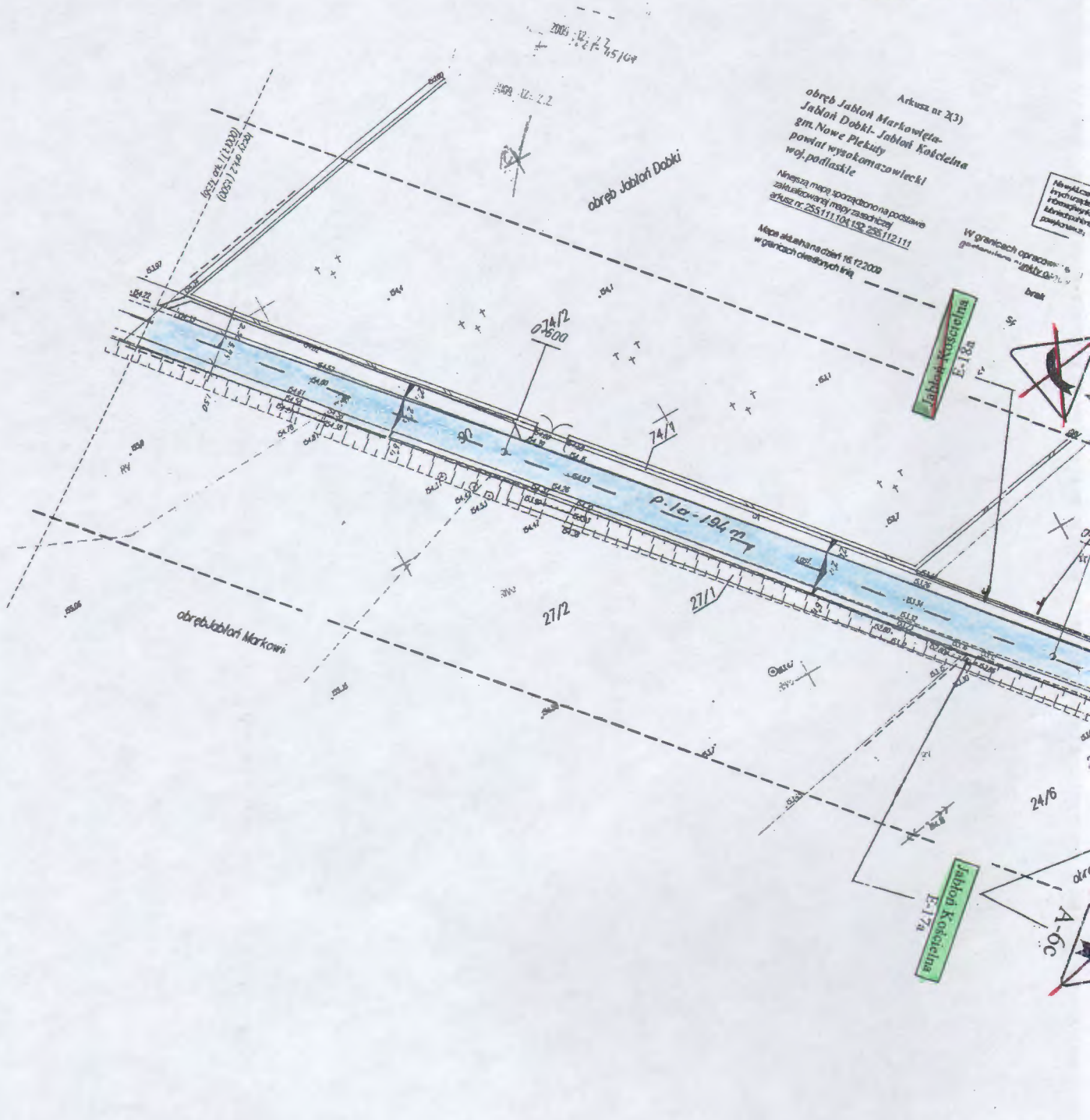
PROJEKT STAŁEJ ORGANIZACJI RUCHU DROGOWEGO
SKALA 1:1000

obręb Jabłoń Markowięta

km 0+476,50 istniejący przepust \varnothing 60 cm L=9,10 m załamany
do przebudowy na przepust \varnothing 60 cm L=12,00 m



PROJEKT ST



Arkusz nr 2(3)
 obrzebie Jabloni Markowki
 gm. Nowe Plekuty
 powiat wysokomazowiecki
 woj. podlaskie




Niniejsza mapa sporządzona na podstawie
 załączonych mapy zasadniczej
 arkusz nr 253111.104 E2 253112.111

Mapa wykonana w dniu 16.12.2009
 w granicach określonych tryb

Jabloni Koscielna
 E-18a

Jabloni Koscielna
 E-17a

LEGENDA

-  - projektowana na
-  - istniejące znaki
-  - projektowane zn

PROJEKT STAŁEJ ORGANIZACJI RUCHU DROGOWEGO

SKALA 1:1000

Arkusze nr 23)
Lokalizacja
Koczałki

W granicach opracowania:
opracowanie: [illegible]
brak

12. DO CELÓW PROJEKTOWYCH
Zadanie: [illegible]
Data: [illegible]
Miejscowość: [illegible]
Wykonanie: [illegible]



LEGENDA

- projektowana nawierzchnia bitumiczna
- istniejące znaki do likwidacji
- projektowane znaki - pokolorowane

Franciszek Pruszyński
opr. projekt. i kier. budowy
w zakresie dróg i mostów
Upr. Nr WZDP-8-445/80/66
WZDP-8-445/81/66