

SZKIC ORIENTACYJNY

— zakres opracowania

STAROSTWO POWIATOWE
w Wysokim Mazowieckim
18-200 Wysokie Mazowieckie, ul. Łucka 15
tel. (0...86) 275 24 17, 4770200, fax 22 21 11 11
NIP 722 13 35 300 Regon 450672544

rzs. Nr 0.

MAPA

SYTUACYJNO – WYSOKOŚCIOWA
(do celów projektowych)

skala 1:500 ARKUSZ 1 (11)

trasa: Rosochate Kościelne, Stare Zalesie,
Zalesie Stefanowo, Zaręby Sasiny,
Zaręby Święchy, Zaręby Góry Leśne,
Zaręby Warchoty.

Powiat: wysokomazowiecki
Woj. podlaskie

Niniejszą mapę sporządzono na podstawie materiałów archiwalnych i pomiaru uzupełniającego wykonanego w lutym 2011 roku

Sekcje mapy zasadniczej:
254.214.252; 223.211; 223.164; 223.212; 223.173;
254.223.221; 223.174; 223.222; 223.183; 223.231;

W zakresie opracowania znajdują się pkt. osnowy geodezyjnej klasy I – III podlegające ochronie prawnej 1004, 1006, 1051

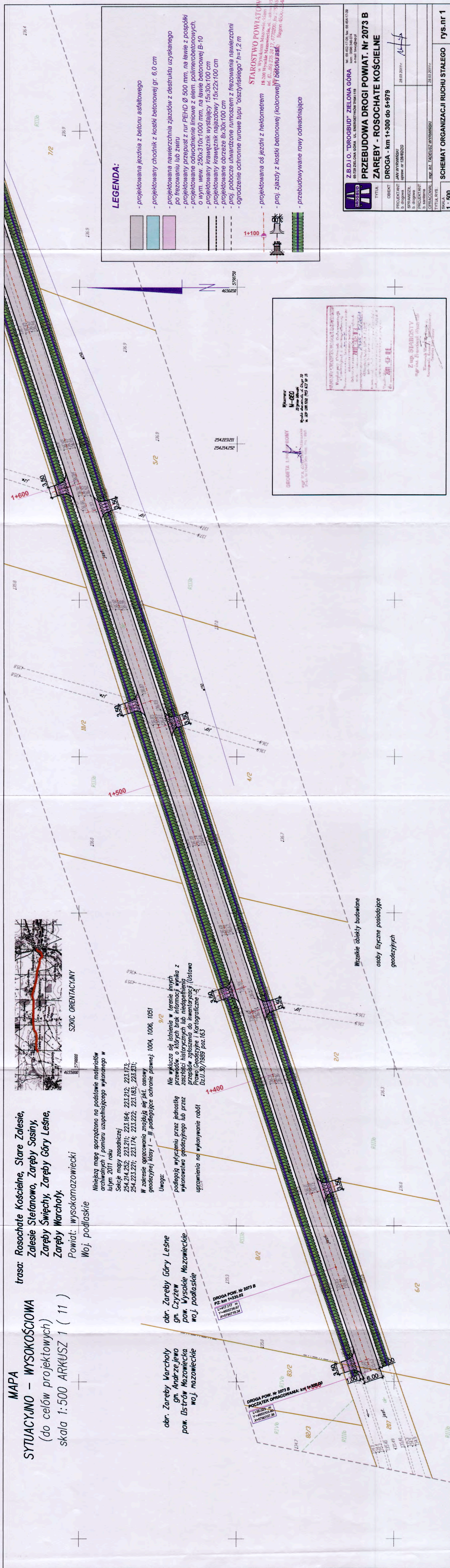
Uwaga:
Nie wyklucza się istnienia w terenie innych przewadów, o których brak informacji wynika z zasobów historycznych lub niedopełnienia przepisów zgłoszenia do inwentaryzacji (Ustawa Prawo Geodezyjne i Kartograficzne Dz.U.30/1989 poz.163)

obr. Zaręby Warchoty
gm. Andrzejewo
pow. Ostrow Mazowiecka
woj. mazowieckie

obr. Zaręby Góry Leśne
gm. Czyżew
pow. Wysokie Mazowieckie
woj. podlaskie

DROGA POW. Nr 2073 B
PZ: km 1+335,02
L=417,117 m
Y=4655736,67
X=5790718,34

DROGA POW. Nr 2073 B
POCZĄTEK OPRACOWANIA: km 1+308,00
L=34,023 m
Y=4655703,89
X=5790710,28



LEGENDA:

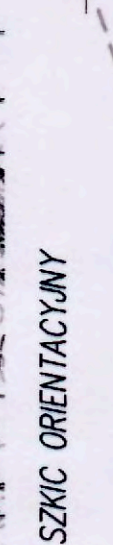
- projektowana jezdnia z betonu asfaltowego
- projektowany chodnik z kostki betonowej gr. 6,0 cm
- projektowana nawierzchnia zjazdów z destruktu uzyskanego po frezowaniu lub zwirow
- projektowany przepust z rur PEHD Ø 500 mm, na lawie z pospółki
- projektowane odwodnienie liniowe z elem. polimerbetonowych, o wym. wew. 250x310x1000 mm, na lawie betonowej B-10
- projektowany krawężnik wystający 15x30x100 cm
- projektowany krawężnik najezdowy 15x22x100 cm
- projektowane obrzeże 8x30x100 cm
- proj. pobocze utwardzone rumoszem z frezowania nawierzchni
- ogrodzenie ochronne rurowe typu "oliszynskiego" h=1,2 m

STAROSTWO POWIATOWE
w Wysokim Mazowieckim
ul. Wysokie Mazowieckie, ul. ...
18-200 Wysokie Mazowieckie, ul. ...
tel. (0-86) 275 24 17, 4770200, fax 2777653
Regon: 450612444

Z.B.D.I.O. "DROGBUD" ZIELONA GÓRA 65-728 ZIELONA GÓRA, UL. ENERGETYKÓW 70/4119 tel. 66 452 17 06, fax. 66 454 17 09 kom. 0898 348 074 e-mail: baw@drob.pl	
PRZEBUDOWA DROGI POWIAT. Nr 2073 B ZARĘBY - ROSOCHATE KOŚCIELNE	
Tytuł	DROGA - km 1+300 do 5+979
Obiekt	JAW WYRWYŃSKI
Projektant	b. Stogowa
Sprawił	b. Stogowa
Projektant	b. Stogowa
Opracował	mgr. inż. TADEUSZ WYRWYŃSKI
Tytuł rys.	28.02.2011 r.
Skala	1 : 500
SCHEMAT ORGANIZACJI RUCHU STALEGO rys.nr 1	

SECURETA LPH/IONY
Właściciel: W-OSO
ul. ...
Wysokie Mazowieckie, ul. ...
tel. 22 099 608 003 627 90 05

Z up. STAROSTY
mgr. inż. Tadeusz Wywryński
Komunikat, data: 28.02.2011 r.



Wszelkie obiekty budowlane
osoby fizyczne posiadające
geodezyjnych

trasa: Rosochate Kościelne, Stare Zalesie,
Zalesie Stefanowo, Zaręby Sasiny,
Zaręby Święchy, Zaręby Góry Lesne,
Zaręby Warchoty.

Powiat: wysokomazowiecki
Woj. podlaskie

MAPA
SYTUACYJNO – WYSOKOŚCIOWA
(do celów projektowych)
skala 1:500 ARKUSZ 1 (11)



SZKIC ORIENTACYJNY

LEGENDA:

- projektowane oznakowanie poziome
- miejsce usytuowania znaku pionowego proj.
- miejsce usytuowania znaku pionowego istniejącego
- istniejące oznakowanie pionowe
- projektowane oznakowanie pionowe
- oznakowanie pionowe do usunięcia

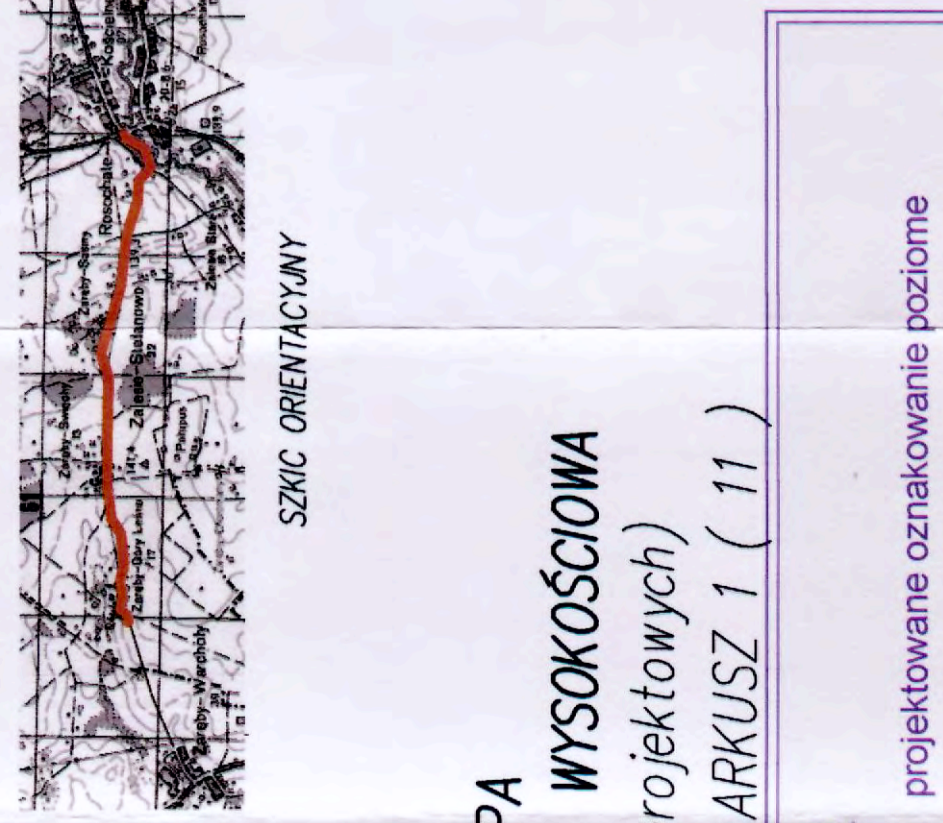
Niniejszą mapę sporządzono na podstawie archiwalnych i pomiaru uzupełniającego lutym 2011 roku
Sektory mapy zasadniczej
254.214.252; 223.217; 223.164; 223.217;
254.223.221; 223.174; 223.222; 223.18

W zakresie opracowania znajdują się pkt geodezyjnej klasy I – IIIi podlegające ob

Uwaga:
Wszelkie obiekty budowlane podlegają wyłączeniu przez jednostkę osoby fizyczne posiadające uprawnienia na wykonywanie robót geodezyjnych

LEGENDA:

- projektowana jezdnia z betonu asfaltowego
- projektowany chodnik z kostki betonowej gr. 6,0 cm
- projektowana nawierzchnia zjazdów z destruktu uzyskanego po frezowaniu lub zwirow
- projektowany przepust z rur PEHD Ø 500 mm, na lawie z pospółki
- projektowane odwodnienie liniowe z elem. polimerbetonowych, o wym. wew. 250x310x1000 mm, na lawie betonowej B-10
- projektowany krawężnik wystający 15x30x100 cm
- projektowane obrzeże 8x30x100 cm
- proj. pobocze utwardzone rumoszem z frezowania nawierzchni
- ogrodzenie ochronne rurowe typu "olsztyńskiego" h=1,2 m
- projektowana oś jezdni z hektometrem
- proj. zjazdy z kostki betonowej (kolorowej) i betonu asf.
- przebudowywane rowy odwadniające



STAROSTWO POWIATOWE
Wysokomazowiecki
18-200 Wyższe Mazowieckie, ul. Lwowa 15A
tel. (0...86) 258 24 17; 4770201; fax 258 27 333
NIP 722 13 35 300 Regon 640612544

Z.B.D.I.O. "DROGBUD" ZIELONA GÓRA
65-759 ZIELONA GÓRA, UL. ENERGETYKÓW 70/119
tel. 66 452 17 03, fax. 66 454 17 09
kier. 0698 348 074
e-mail: bany@drogbud.pl

PRZEBUDOWA DRUGI POWIAT. Nr 2073 B
ZARĘBY - ROSOCHATE KOŚCIELNE

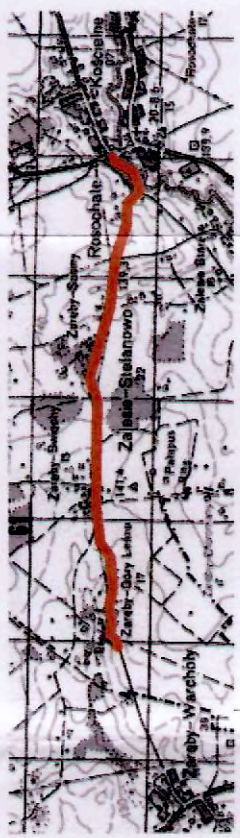
DROGA I PRZEBUDOWA URZĄDZEŃ TELETECHN.

TYTUŁ	PROJEKTANT	OPRACOWAL	TYTUŁ RYS.
PROJEKTANT	JAN WYPRYMAŃSKI	PROJEKTANT	JAN WYPRYMAŃSKI
OPRACOWAL	upr. nr 128/22/25	OPRACOWAL	upr. nr DTK-HSB/0247003/U
TYTUŁ RYS.	28.03.2011r.	TYTUŁ RYS.	28.03.2011r.
SKALA	1 : 500	SCHEMAT ORGANIZACJI RUCHU STAŁEGO	rys.nr 2

trasa: Rosochate Kościelne, Stare Zalesie,
Zalesie Stefanowo, Zareby Sasiny,
Zareby Święchy, Zareby Góry Leśne,
Zareby Warchoty

Powiat: wysokomazowiecki
Woj: podlaskie

SZKIC ORIENTACYJNY



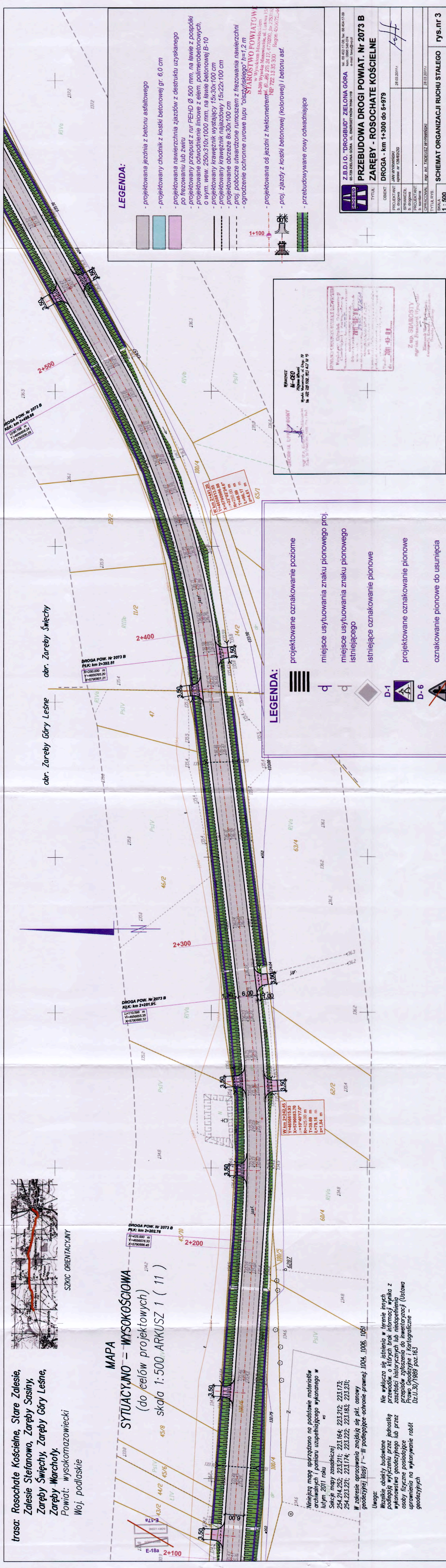
MAPA

SYTUACYJNO – WYSOKOŚCIOWA
(do celów projektowych)
skala 1:500, ARKUSZ 1 (11)

DROGA POW. Nr 2073 B
PK: km 2+202,76
L=170,598 m
Y=465678,33
X=579088,45

DROGA POW. Nr 2073 B
PK: km 2+392,51
R=250,000 m
Y=4656785,20
X=5790991,21

DROGA POW. Nr 2073 B
PK: km 2+498,66
L=30,178 m
Y=4656994,74
X=5790929,28



LEGENDA:

- projektowane oznakowanie poziome
- miejsce usytuowania znaku pionowego proj.
- miejsce usytuowania znaku pionowego istniejącego
- istniejące oznakowanie pionowe
- D-1
- D-6
- oznakowanie pionowe do usunięcia

LEGENDA:

- projektowana jezdnia z betonu asfaltowego
- projektowany chodnik z kostki betonowej gr. 6,0 cm
- projektowana nawierzchnia zjazdów z destruktu uzyskanego po frezowaniu lub zwiutu
- projektowany przepust z rur PEHD Ø 500 mm, na ławie z pospółki
- projektowane odwodnienie liniowe z elem. polimerbetonowych, o wym. wew. 250x310x1000 mm, na ławie betonowej B-10
- projektowany krawężnik wystający 15x30x100 cm
- projektowane obrzeże 8x30x100 cm
- proj. pobocze utwardzone rumoszem z frezowania nawierzchni
- ogrodzenie ochronne rurowe typu "olsztyńskiego" h=1,2 m
- projektowana oś jezdni z hektometrem (kolorowej) i betonu asf.
- projektowane rowy odwadniające

STAROSTWO POWIATOWE
w Wysokim Mazowieckim
18-200 Wysokie Mazowieckie, ul. Ludwika 13
tel. 25 746 22 22, fax 25 746 22 23, e-mail: starostwo@poczta.onet.pl
NIP: 722.13.35.300 Regon: 450675-44

Z.B.D.I.O. "DROGBUD" ZIELONA GÓRA 65-729 Zielona Góra, ul. Energetyków 70A/119 tel. 65 452 17 08, fax 65 454 17 09 kom. 6086 348 074 e-mail: drogbud@poczta.onet.pl	
PRZEBUDOWA DRUGI POWIAT. Nr 2073 B	
ZARĘBY - ROSOCHATE KOŚCIELNE	
TYTUŁ	DRUGA - km 1+300 do 5+979
OBIEKT	b. drogowy
PROJEKTANT	JAN WYRZYŃSKI
SPRAWDZIE	b. drogowy
PROJEKTANT	b. sanitarna
OPRACOWAL	DR. ET. TADEUSZ WYRZYŃSKI
TYTUŁ RYS.	28.03.2011r.
SKALA	1 : 500
SCHEMAT ORGANIZACJI RUCHU STAŁEGO	
rys. nr 3	

WYKONAWCA
M-CEO
Marek Cichoń
ul. Włocławek 2, Dąb, 79
tel. 22 250 502, 262 437 14 79

PROJEKTANT
JAN WYRZYŃSKI
ul. Energetyków 70A/119
tel. 65 452 17 08, fax 65 454 17 09
kom. 6086 348 074
e-mail: drogbud@poczta.onet.pl

Z up. STAROSTY
mgr inż. Przemysław Wysocki
ul. Włocławek 2, Dąb, 79
tel. 22 250 502, 262 437 14 79

Niniejszą mapę sporządzono na podstawie materiałów archiwalnych i pomiaru uzupełniającego wykonanego w lutym 2011 roku

Sekcje mapy zasadniczej
254.214.252; 223.211; 223.164; 223.212; 223.173;
254.223.221; 223.174; 223.222; 223.183; 223.231;

W zakresie opracowania znajdują się pkt. osnowy geodezyjnej klasy I – III podlegające ochronie prawnej 1004, 1006, 1051

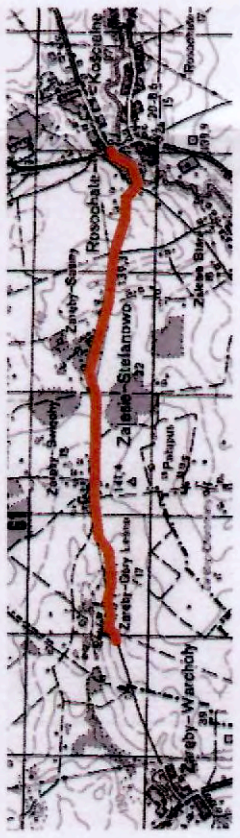
Uwaga:
Wszelkie obiekty budowlane podlegają wyłączeniu przez jednostkę wykonawstwa geodezyjnego lub przez osoby fizyczne posiadające uprawnienia na wykonywanie robót geodezyjnych

Nie wklucza się istnienia w terenie innych przedmiotów, o których brak informacji wynika z zaszcisła historycznych lub niedopełnienia przebiegu zgłoszenia do inwentaryzacji (Ustawa Prawo Geodezyjne i Kartograficzne – Dz.U.30/1989 poz.163)

trasa: Rosochate Koscielne, Stare Zalesie,
Zalesie Stefanowa, Zaręby Sasiny,
Zaręby Święchy, Zaręby Góry Leśne,
Zaręby Warchoły.

Powiat: wysokomazowiecki
Woj. podlaskie

SZKIC ORIENTACYJNY



MAPA
SYTUACYJNO – WYSOKOŚCIOWA
(do celów projektowych)
skala 1:500 ARKUSZ (1)

W km 3+025.17
Y=4657372.37
X=5791039.40
R=635.00 m
T=48.64 m
L=87.01 m
z=2,20 m

W km 2+850.96
Y=4657197.66
X=5791042.86
R=450.00 m
T=55.81 m
L=111.05 m
z=3,42 m

W km 2+906.20
Y=4667293.46
X=5791041.33
R=635.00 m
T=48.64 m
L=87.01 m
z=2,20 m

W km 2+515.67
Y=4656980.17
X=5790997.17
R=255.00 m
T=37.97 m
L=74.83 m
z=2,63 m

DROGA POW. Nr 2073 B
PKL: km 2+653.59
R=450.00 m
Y=4657005.02
X=5790999.90

DROGA POW. Nr 2073 B
PKL: km 2+578.85
R=635.00 m
Y=4657005.02
X=5790999.90

W km 2+515.67
Y=4656980.17
X=5790997.17
R=255.00 m
T=37.97 m
L=74.83 m
z=2,63 m

LEGENDA:

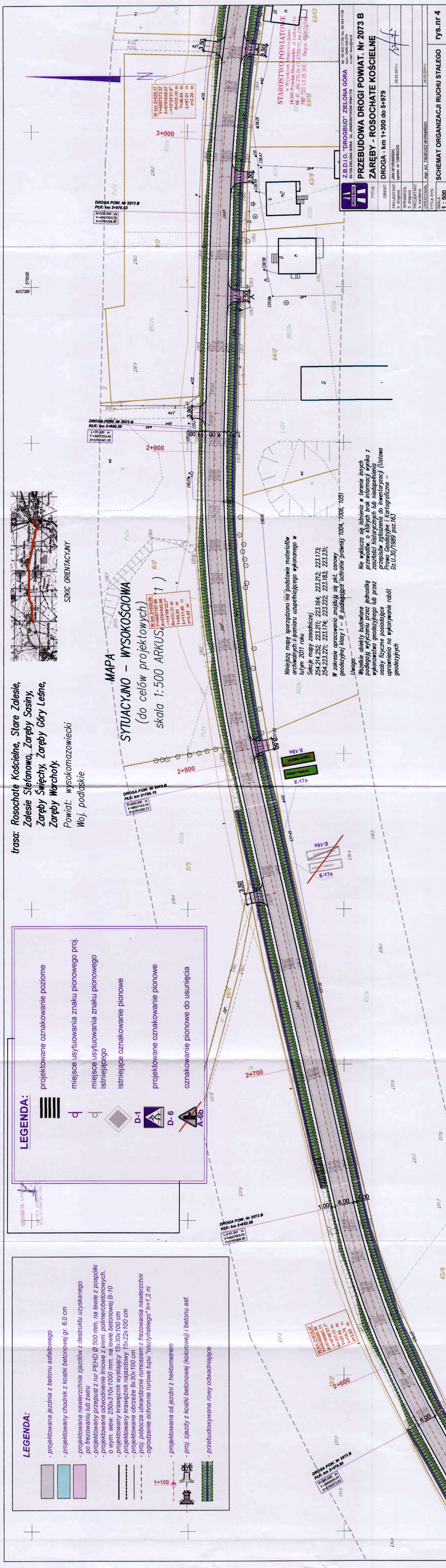
- projektowane oznakowanie poziome
- miejsce usytuowania znaku pionowego proj.
- miejsce usytuowania znaku pionowego istniejącego
- istniejące oznakowanie pionowe
- projektowane oznakowanie pionowe
- oznakowanie pionowe do usunięcia
- A-6b

LEGENDA:

- projektowana jezdnia z betonu asfaltowego
- projektowany chodnik z kostki betonowej gr. 6,0 cm
- projektowana nawierzchnia zjazdów z destruktu uzyskanego po frezowaniu lub zwiru
- projektowane odwiłnienie liniowe z elem. polimerobetonowych, o wym. wew. 250x310x1000 mm, na lawie betonowej B-10
- projektowany krawężnik wystający 15x30x100 cm
- projektowane obrzeże 8x30x100 cm
- proj. pobocze utwardzone rumoszem z frezowania nawierzchni
- ogrodzenie ochronne rurowe typu "olsztyńskiego" h=1,2 m
- projektowana oś jezdni z hektometrem
- proj. zjazdy z kostki betonowej (kolorowej) i betonu asf.
- przebudowywane rowy odwadniające

Niniejszą mapę sporządzono na podstawie materiałów archiwalnych i pomiaru uzupełniającego wykonanego w lutym 2011 roku
Sektory mapy zasadniczej
254.214.252; 223.211; 223.164; 223.212; 223.173;
254.223.221; 223.174; 223.222; 223.183; 223.231;
W zakresie opracowania znajdują się pkt. osnowy geodezyjnej klasy I – III podlegające ochronie prawnej: 1004, 1006, 1051
Uwaga:
Wszelkie obiekty budowlane podlegają wyłączeniu przez jednostkę wykonawstwa geodezyjnego lub przez osoby fizyczne posiadające uprawnienia na wykonywanie robót geodezyjnych
Nie wyklucza się istnienia w terenie innych przewadów, o których brak informacji wynika z zaszcisłości historycznych lub niedopełnienia przepisów zgłoszenia do inwentaryzacji (Ustawa Prawo Geodezyjne i Kartograficzne – Dz.U.30/1989 poz.163)

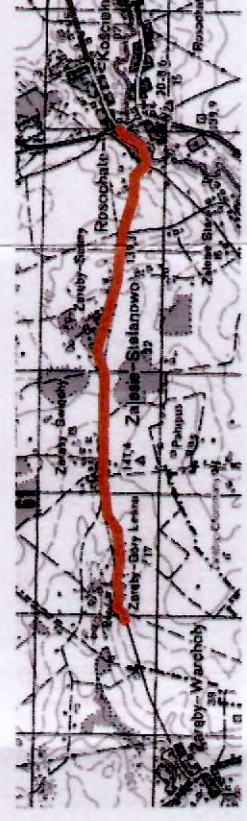
Z.B.D.I.O. "DROGBUD" ZIELONA GÓRA 65-729 ZIELONA GÓRA, UL. ENERGETYKÓW 100/119	
Tytuł	PRZEBUDOWA DROGI POWIAT. Nr 2073 B ZARĘBY - ROSOCHATE KOŚCIELNE
Opis	DROGA - km 1+300 do 5+979
Projektant	LIAN WYRMANSKI
Wykonawca	LIAN WYRMANSKI ul. Główna 128/82ZG
Projektant	b. drogowy
Projektant	b. sanitarna
Operacyjny	mgr. inż. TADEUSZ WYRMANSKI
Tytuł rys	
Skala	1 : 500
SCHEMAT ORGANIZACJI RUCHU STALEGO	
rys.nr 4	



trasa: Rosochate Kościelne, Stare Zalesie,
Zalesie Stefanowo, Zaręby Sasiny,
Zaręby Święchy, Zaręby Góry Leśne,
Zaręby Warchoty.

Powiat: wysokomazowiecki
Woj. podlaskie

SZKIC ORIENTACYJNY



**MAPA
SYTUACYJNO – WYSOKOŚCIOWA**
(do celów projektowych)
skala 1:500 ARKUSZ 1 (11)

DROGA POW. Nr 2073 B
PKL: km 3+073.54
L=91,151 m
Y=4657418,96
X=6791027,96

DROGA POW. Nr 2073 B
PKL: km 3+170,70
L=276,200 m
Y=4657915,00
X=6791007,86

DROGA POW. Nr 2073 B
PKL: km 3+252,23
L=141,119 m
Y=4657736,66
X=6791016,32

DROGA POW. Nr 2073 B
PKL: km 3+514,89
L=305,900 m
Y=4657851,84
X=6791027,06

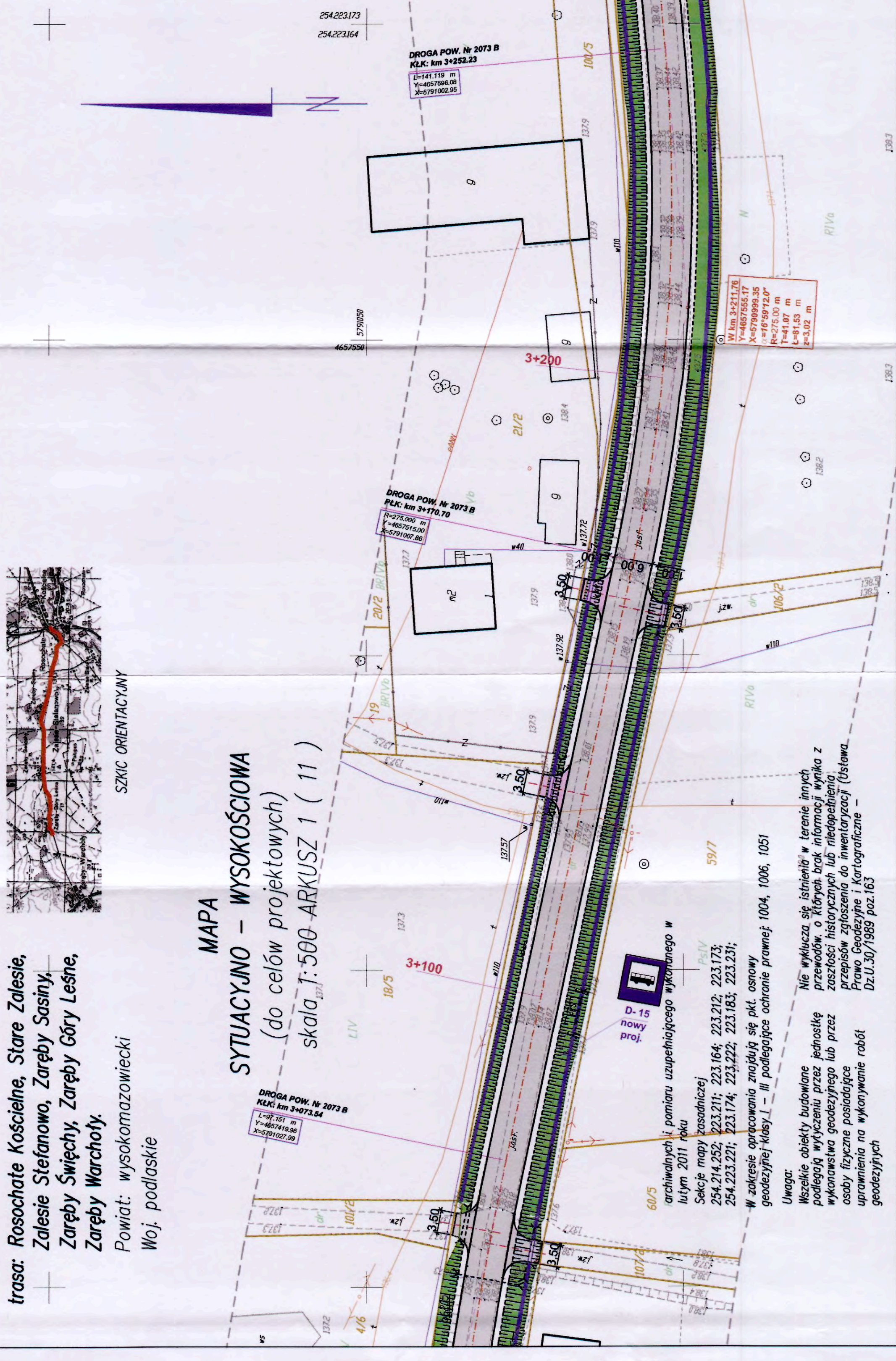
STAROSTWO POWIATOWE
w Wysokim Mazowieckiem
18-200 Wysokie Mazowieckie, ul. Łukwa 15A
tel. (0-86) 276 29 17, 4770200, fax 2762153
NIP 722.13.35.300 Region 4506723975

Z.B.D.I.O. "DROGBUD" ZIELONA GÓRA
62-752 ZIELONA GÓRA, UL. ENERGETYKÓW 210A/119
tel. 88 452 17 38, fax 88 454 17 39
kom. 0890 348 074
e-mail: zamb@wp.pl

PRZEBUDOWA DRUGI POWIAT. Nr 2073 B	
ZARĘBY - ROSOCHATE KOŚCIELNE	
DROGA - km 1+300 do 5+979	
TYTUŁ	PROJEKTANT
OBJEKT	b. drogowa
PROJEKTANT	b. drogowa
OPRACOWAŁ	b. inżynier
TYTUŁ RYS	OPRACOWAŁ
SKALA	28.03.2011 r.
1 : 500	upr. nr 128/922/G
SCHEMAT ORGANIZACJI RUCHU STALEGO	
rys.nr 5	

- LEGENDA:**
- projektowana jezdnia z betonu asfaltowego
 - projektowany chodnik z kostki betonowej gr. 6,0 cm
 - projektowana nawierzchnia zjazdów z destrukcji uzyskanego po frezowaniu lub zwirow
 - projektowane odwodnienie liniowe z elem. polimerbetonowych, o wym. wew. 250x310x1000 mm, na lawie betonowej B-10
 - projektowany krawężnik wystający 15x30x100 cm
 - projektowany krawężnik najazdowy 15x22x100 cm
 - projektowane obrzeże 8x30x100 cm
 - proj. pobożce utwardzone rumoszem z frezowania nawierzchni
 - ogrodzenie ochronne rurowe typu "oliszynskiego" h=1,2 m
 - projektowana oś jezdnii z hektometrem
 - proj. zjazdy z kostki betonowej (kolorowej) i betonu asf.
 - przebudowywane rowy odwadniające

- LEGENDA:**
- projektowane oznakowanie poziome
 - miejsce usytuowania znaku pionowego proj.
 - miejsce usytuowania znaku pionowego istniejącego
 - istniejące oznakowanie pionowe
 - projektowane oznakowanie pionowe
 - oznakowanie pionowe do usunięcia



archiwalnych i pomiaru uzupełniającego wykonanego w lutym 2011 roku
Sekoje mapy zasadniczej
254.214.252; 223.211; 223.164; 223.212; 223.173;
254.214.252; 223.211; 223.164; 223.212; 223.183; 223.231;
254.223.221; 223.174; 223.222; 223.183; 223.231;
W zakresie opracowania znajdują się pkt. osnowy geodezyjnej klasy I - III podlegające ochronie prawnej: 1004, 1006, 1051

Uwaga:
Wszelkie obiekty budowlane podlegają wyłączeniu przez jednostkę wykonawstwa geodezyjnego lub przez osoby fizyczne posiadające uprawnienia na wykonywanie robót geodezyjnych

Nie wyklucza się istnienia w terenie innych przewodów, o których brak informacji wynika z zasobności historycznych lub niedopełnienia przepisów zgłoszenia do inwentaryzacji (ustawa Prawo Geodezyjne i Kartograficzne - Dz.U.30/1989 poz.163

trasa: Rosochate Kościelne, Stare Zalesie,
Zalesie Stefanowo, Zaręby Sasiny,
Zaręby Świętych, Zaręby Góry Leśne,
Zaręby Warchoły.

Powiat: wysokomazowiecki
Woj. podlaskie

**MAPA
SYTUACYJNO – WYSOKOŚCIOWA**
(do celów projektowych)
skala 1:500 ARKUSZ 1 (11)

SZKIC ORIENTACYJNY
Wielkość mapy sporządzona na podstawie materiałów
archiwalnych i pomiaru uzupełniającego wykonanego w
lutym 2011 roku.
Sekcje między zasadniczej
Wzrost: 254.274.252; 223.211; 223.164; 223.212; 223.173;
254.274.252; 223.211; 223.174; 223.222; 223.183; 223.231;
254.274.252; 223.211; 223.174; 223.222; 223.183; 223.231;
W zakresie opracowania znajdują się pkt. osnowy
geodezyjnej klasy I – III podlegające ochronie prawnej; 1004, 1006, 1051

Uwaga:
Mieszkie obiekty budowane
w tym miejscu w tym celu, wynika z
wzrostu w tym miejscu, wynika z
przepisów historycznych lub przez
osoby fizyczne posiadające
uprawnienia na wykonywanie robót
geodezyjnych
Dz.L.1.30/1989 poz.163



nie wyklucza się istnienia w terenie innych
obiekty, w tym celu, wynika z
przepisów historycznych lub przez
osoby fizyczne posiadające
uprawnienia na wykonywanie robót
geodezyjnych



- LEGENDA:**
- projektowana jezdnia z betonu asfaltowego
 - projektowany chodnik z kostki betonowej gr. 6,0 cm
 - projektowana nawierzchnia zjazdów z destruktu uzyskanego po frezowaniu lub zwinu
 - projektowany przepust z rur PEHD Ø 500 mm, na ławie z pospółki o wym. wew. 250x310x1000 mm, na ławie betonowej B-10
 - projektowany krzewnik wystający 15x30x100 cm
 - projektowane obrzeże 8x30x100 cm
 - projektowane obrzeże 8x30x100 cm
 - ogrodzenie ochronne rurowe typu "ośliski" h=1,2 m
 - projektowana oś jezdnii z hektometrem
 - proj. zjazdy z kostki betonowej (kolorowej) i betonu asf.
 - przebudowywane rowy odwadniające

STAROSTWO POWIATOWE
w Wysokim Mazowieckim
ul. Wolności 17, 27-200 Wysokie Mazowieckie, Łódzkie
NIP: 722.13.35.340 Regon: 142672544

Z.B.D.I.O. "DROGBUD" ZIELONA GÓRA
ul. Wolności 118, 27-200 Wysokie Mazowieckie, Łódzkie
NIP: 722.13.35.340 Regon: 142672544

PRZEBUDOWA DRUGI POWIAT. NR 2073 B
ZARĘBY - ROSOCHATE KOŚCIELNE
DROGA - km 1+300 do 5+979

TYTUŁ: ...
PROJEKTANT: JAW WYRWAŃSKI
D. ODRĘBIAŁA
S. ODRĘBIAŁA
PROJEKTANT
S. ODRĘBIAŁA
S. ODRĘBIAŁA
TYTUŁ: ...
SKALA: 1:500

SCHEMAT ORGANIZACJI RUCHU STAŁEGO rys.nr 6

- LEGENDA:**
- projektowane oznakowanie poziome
 - miejsce usytuowania znaku pionowego proj.
 - miejsce usytuowania znaku pionowego istniejącego
 - istniejące oznakowanie pionowe
 - projektowane oznakowanie pionowe
 - oznakowanie pionowe do usunięcia

trasa: Rosochate Koscielne, Stare Zalesie,
Zalesie Stefanowo, Zaręby Sasiny,
Zaręby Świętych, Zaręby Góry Leśne,
Zaręby Warchoły.

Powiat: wysokomazowiecki
Woj. podlaskie

MAPA
SYTUACYJNO – WYSOKOŚCIOWA
(do celów projektowych)
skala 1:500 ARKUSZ 1 (11)

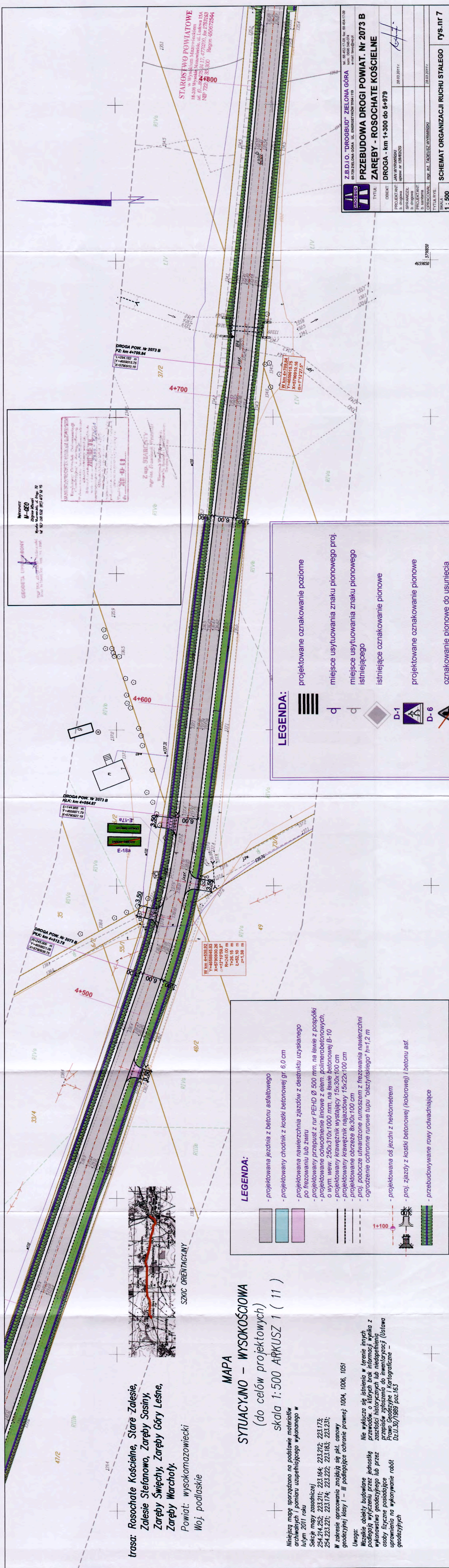
Niniejszą mapę sporządzono na podstawie materiałów archiwalnych i pomiaru uzupełniającego wykonanego w lutym 2011 roku

Sekcje mapy zasadniczej
254.214.252; 223.211; 223.164; 223.212; 223.173;
254.223.221; 223.174; 223.222; 223.183; 223.231;

W zakresie opracowania znajdują się pkt. osnowy geodezyjnej klasy I – IIIi podlegające ochronie prawnej 1004, 1006, 1051

Uwaga:
Wszelkie obiekty budowlane podlegają wyliczeniu przez jednostkę wykonawstwa geodezyjnego lub przez osoby fizyczne posiadające uprawnienia na wykonywanie robót geodezyjnych

Nie wyklucza się istnienia w terenie innych przewodów, o których brak informacji wynika z przeszłości historycznych lub niedopełnienia obowiązku zgłoszenia do inwentaryzacji (Ustawa Prawo Geodezyjne i Kartograficzne – Dz.U.30/1989 poz.163)



LEGENDA:

- projektowane oznakowanie poziome
- istniejące oznakowanie pionowe
- projektowane oznakowanie pionowe
- oznakowanie pionowe do usunięcia

miejsce usytuowania znaku pionowego proj.
miejsce usytuowania znaku pionowego istniejącego

LEGENDA:

- projektowana jezdnia z betonu asfaltowego
- projektowany chodnik z kostki betonowej gr. 6,0 cm
- projektowana nawierzchnia zjazdów z destruktu uzyskanego po frezowaniu lub zwiru
- projektowane odwodnienie liniowe z elem. polimerobetonowych, o wym. wew. 250x310x1000 mm, na ławie betonowej B-10
- projektowany krawężnik wystający 15x30x100 cm
- projektowane obrzeże 8x30x100 cm
- proj. pobocze utwardzone rumoszem z frezowania nawierzchni
- ogrodzenie ochronne rurowe typu "olsztyńskiego" h=1,2 m
- projektowana oś jezdni z hektometrem
- proj. zjazdy z kostki betonowej (kolorowej) i betonu asf.
- przebudowywane rowy odwadniające

GEODETA LIPYŃSKI
Mikrotytuł
I-620
Dzielnica Miasta
Miejsce Mieszkalne, ul. Dąb, 25
M 750 100 500 (0) 87 78 75

Z up. STAROSTY
mgr inż. Andrzej Wyrwanski
Ciepłota 10/11
40-001 Lublin

STAROSTWO POWIATOWE
w Wysokim Mazowieckiem
18-200 Wysoká Mazowiecká, ul. Ludwika 15A
Ad. (0...86) 75 34 17, 47 02 00, fax 27 53 15 3
NIP 722 43 35 300 Regon 450672544

Z.B.D.I.O. "DROGBUD" ZIELONA GÓRA
87-20 ZIELONA GÓRA, UL. ENERGETYKÓW 11A/119
tel. 08 452 17 08, fax 08 454 17 08
kom. 0666 340 014
e-mail: zbd@ppp.pl

PRZEBUDOWA DRUGI POWIAT. Nr 2073 B
ZARĘBY - ROSOCHATE KOŚCIELNE
DROGA - km 1+300 do 5+979

TYTUŁ: JAN WYRWANSKI
OBIEKT: b. drogowy
PROJEKTANT: b. drogowy
SPRACZCZEL: b. drogowy
PROJEKTANT: b. inżynier
OPERACJONAL: inż. inż. TADEUSZ WYRWANSKI
TYTUŁ RYS.:
28.03.2011 r.
28.03.2011 r.

SKALA: 1 : 500
rys.nr 7
SCHEMAT ORGANIZACJI RUCHU STALEGO

Z.B.D.J.O. "DROGBUD" ZIELONA GÓRA
65-752 ZIELONA GÓRA, UL. ENERGETYKÓW 7104 119
tel. 066 345 1428, fax 066 454 1730
kierownik: mgr inż. Andrzej Kozłowski
e-mail: larwo@gmp.pl

**PRZEBUDOWA DRUGI POWIAT. Nr 2073 B
ZARĘBY - ROSOCHATE KOŚCIELNE**

DROGA - km 1+300 do 5+979

PROJEKTANT: JAN WYRWAŃSKI
D. Drogowa
28.02.2011 r.

SPRAWDZĄCY: B. Drogowa
28.02.2011 r.

PROJEKTANT: JAN WYRWAŃSKI
D. Drogowa
28.02.2011 r.

SPRAWDZĄCY: B. Drogowa
28.02.2011 r.

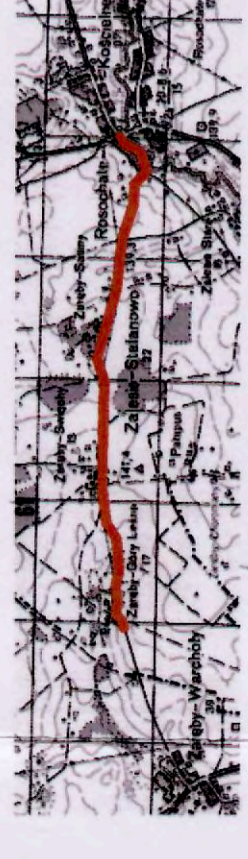
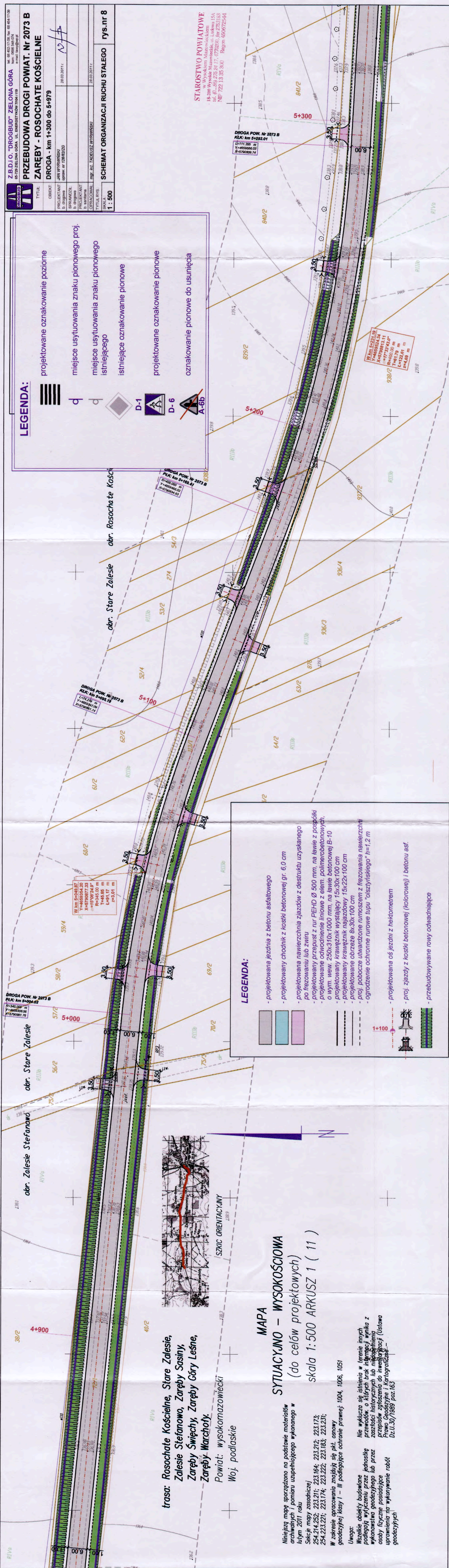
TYTUŁ RYS: SCHEMAT ORGANIZACJI RUCHU STALEGO
SKALA: 1 : 500
rys. nr 8

STAROSTWO POWIATOWE
w Wysokim Mazowieckiem
18-200 Wysokie Mazowieckie, ul. Ludowa 15A
tel. (0-26) 275 24 17, 4772020, fax 2753153
NIP: 722 13 35 310 Regon 450672544

LEGENDA:

- projektowane oznakowanie poziome
- istniejące oznakowanie poziome
- istniejące oznakowanie pionowe
- projektowane oznakowanie pionowe
- oznakowanie pionowe do usunięcia

miejsce usytuowania znaku pionowego proj.
miejsce usytuowania znaku pionowego istniejącego



trasa: Rosochate Kościelne, Stare Zalesie,
Zalesie Stefanowo, Zaręby Sasiny,
Zaręby Święchy, Zaręby Góry Leśne,
Zaręby Warchoły.
Powiat: wysokomazowiecki
Woj: podlaskie

**MAPA
SYTUACYJNO – WYSOKOŚCIOWA**
(do celów projektowych)
skala 1:500 ARKUSZ 1 (11)

Niniejszą mapę sporządzono na podstawie materiałów archiwalnych i pomiaru uzupełniającego wykonanego w lutym 2011 roku

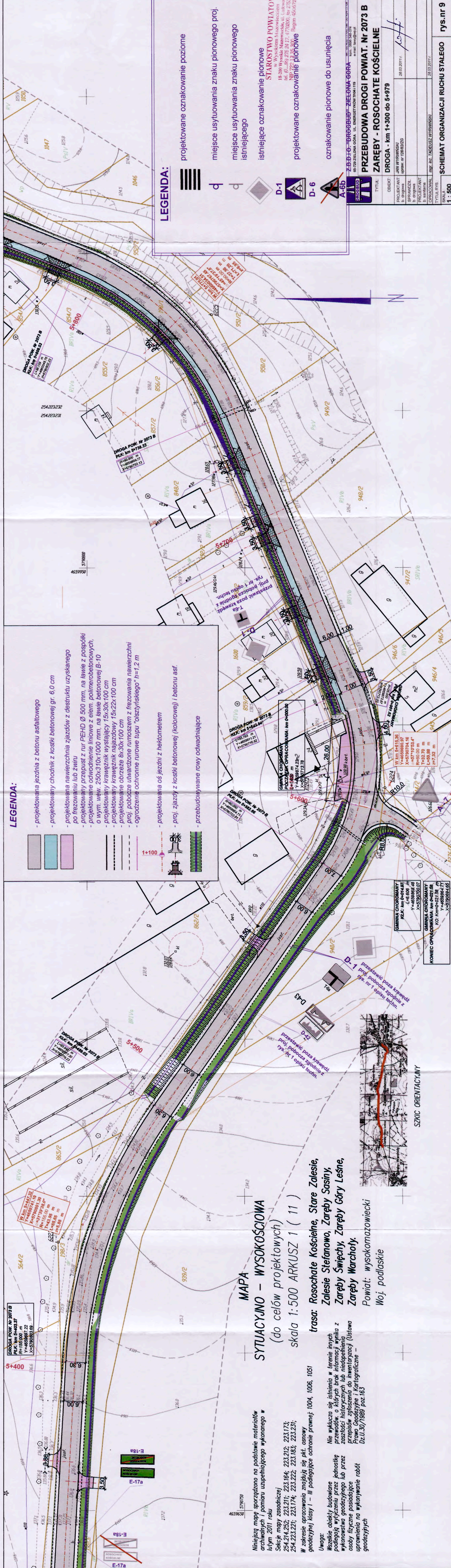
Sekcje mapy zasadniczej
254.214.252; 223.211; 223.164; 223.212; 223.173;
254.214.252; 223.211; 223.174; 223.222; 223.183; 223.231;
254.223.221; 223.174; 223.222; 223.183; 223.231;

W zakresie opracowania znajdują się pkt. osnowy geodezyjnej klasy I – III podlegające ochronie prawnej 1004, 1005, 1051

Uwaga:
Wszelkie obiekty budowlane podlegają wytyczeniu przez jednostkę wykonawstwa geodezyjnego lub przez osoby fizyczne posiadające uprawnienia na wykonywanie robót geodezyjnych –
Nie wyklucza się istnienia w terenie innych przewodów, o których brak informacji wynika z przeszłości zgłoszenia do inwestycji (Ustawa Prawo Geodezyjne i Kartograficzne – Dz.U.30/1989 poz.165)

LEGENDA:

- projektowana jezdnia z betonu asfaltowego
- projektowany chodnik z kostki betonowej gr. 6,0 cm
- projektowana nawierzchnia zjazdów z destruktu uzyskanego po frezowaniu lub zwiru
- projektowany przepust z rur PEHD Ø 500 mm, na lawie z pospółki o wym. wew. 250x310x1000 mm, na lawie betonowej B-10
- projektowany krawężnik wystający 15x30x100 cm
- projektowane obrzeże 8x30x100 cm
- proj. pobocze utwardzone rumoszem z frezowania nawierzchni
- ogrodzenie ochronne rurowe typu "oświetlnego" h=1,2 m
- projektowana oś jezdni z hektometrem
- proj. zjazdy z kostki betonowej (kolorowej) i betonu asf.
- przebudowywane rowy odwadniające



LEGENDA:

- projektowana jezdnia z betonu asfaltowego
- projektowany chodnik z kostki betonowej gr. 6,0 cm
- projektowana nawierzchnia zjazdów z destruktu uzyskanego po frezowaniu lub żwiru
- projektowany przepust z rur PEHD Ø 500 mm, na ławie z pospółki
- projektowane odwodnienie liniowe z elem. polimerobetonowych, o wym. wew. 250x310x1000 mm, na ławie betonowej B-10
- projektowany krawężnik wystający 15x30x100 cm
- projektowane obrzeże 8x30x100 cm
- ogrodzenie ochronne rurowe typu "bisztyński" h=1,2 m
- projektowana oś jezdni z hektometrem
- proj. zjazdy z kostki betonowej (kolorowej) i betonu asf.
- przebudowywane rowy odwadniające

LEGENDA:

- projektowane oznakowanie poziome
- miejsce usytuowania znaku pionowego proj.
- miejsce usytuowania znaku pionowego istniejącego
- istniejące oznakowanie pionowe
- projektowane oznakowanie pionowe
- oznakowanie pionowe do usunięcia

Z-B-B-D-0 - BRÓGGBUD - ZIELEŃ-GÓRA		ul. Energetyków 11B/118
PRZEBUDOWA DRÓGI POWIAT. Nr 2073 B		
ZARĘBY - ROSOCHATE KOŚCIELNE		
Tytuł	DROGA - km 1+300 do 5+979	
Objekt	JAN WYRWAŃSKI	
Projektant	b. drogowy	
Sprawy	b. drogowy	
Projektant	b. sanitarna	
Opracował	b. sanitarna	
Tytuł rys.	SCHEMAT ORGANIZACJI RUCHU STALEGO	
Skala	1 : 500	
rys. nr		9

MAPA SITUACYJNO - WYSOKOŚCIOWA
(do celów projektowych)
skala 1:500 ARKUSZ 1 (11)

trasa: Rosochate Koscielne, Stare Zalesie, Zalesie Stefanowo, Zaręby Sasiny, Zaręby Święte, Zaręby Góry Leśne, Zaręby Warchoty.
Powiat: wysokomazowiecki
Woj. podlaskie



Niniejszą mapę sporządzono na podstawie materiałów archiwalnych i pomiaru uzupełniającego wykonanego w lutym 2011 roku

Sekcję mapy zasadniczej:
254.214.252; 223.211; 223.164; 223.212; 223.173;
254.214.252; 223.174; 223.222; 223.183; 223.231;
254.223.221; 223.174; 223.222; 223.183; 223.231;
W zakresie opracowania znajdują się pkt. osnowy geodezyjnej klasy I - III podlegające ochronie prawnej: 1004, 1006, 1051

Uwaga:
Należy wykluczyć istnienie w terenie innych obiektów budowlanych, których brak informacji wynika z przeprowadzonego przez jednostkę wykonawstwa geodezyjnego lub przez osoby fizyczne posiadające uprawnienia na wykonywanie robót geodezyjnych

Nie wyklucza się istnienia w terenie innych obiektów budowlanych, których brak informacji wynika z przeprowadzonego przez jednostkę wykonawstwa geodezyjnego lub przez osoby fizyczne posiadające uprawnienia na wykonywanie robót geodezyjnych

SZKIC ORIENTACYJNY

trasa: Rosochate Kościelne, Stare Zalesie,
Zalesie Stefanowo, Zaręby Sasiny,
Zaręby Święchy, Zaręby Góry Leśne,
Zaręby Warchoty.

Powiat: wysokomazowiecki
Woj. podlaskie

MAPA SYTUACYJNO – WYSOKOŚCIOWA (do celów projektowych) skala 1:500

Nie wyklucza się istnienia w terenie innych przewodów, o których brak informacji wynika z zasobności historycznych lub niedopełnienia przepisów zgłoszenia do inwentaryzacji (Ustawa Prawo Geodezyjne i Kartograficzne – Dz.U.30/1989 poz.163)

Niniejszą mapę sporządzono na podstawie materiałów archiwalnych i pomiaru uzupełniającego wykonanego w lutym 2011 roku

Sekcje mapy zasadniczej
254.214.252; 223.211; 223.164; 223.212; 223.171;
254.223.221; 223.174; 223.222; 223.183; 223.231;

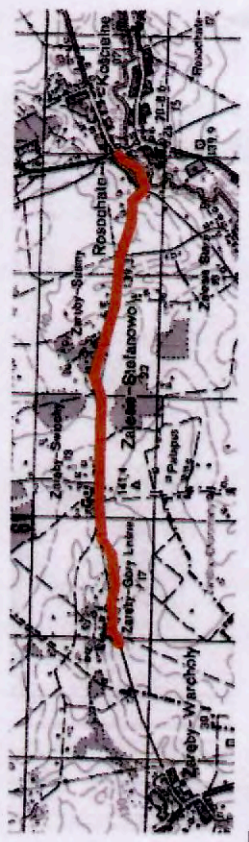
W zakresie opracowania znajdują się pkt. osnowy geodezyjnej klasy I – III podlegające ochronie prawnej 1004

Uwaga:
Wszelkie obiekty budowlane podlegają wytyczeniu przez jednostkę wykonawstwa geodezyjnego lub przez osoby fizyczne posiadające uprawnienia na wykonywanie robót geodezyjnych



LEGENDA:

- projektowane oznakowanie poziome
- miejsce usytuowania znaku pionowego proj.
- miejsce usytuowania znaku pionowego istniejącego
- istniejące oznakowanie pionowe
- projektowane oznakowanie pionowe
- oznakowanie pionowe do usunięcia



SZKIC ORIENTACYJNY

LEGENDA:

- projektowana jezdnia z betonu asfaltowego
- projektowany chodnik z kostki betonowej gr. 6.0 cm
- projektowana nawierzchnia zjazdów z destruktu uzyskanego po frezowaniu lub żwiru
- projektowany przepust z rur PEHD Ø 500 mm, na ławie z pospółki
- projektowane odwodnienie liniowe z elem. polimerobetonowych, o wym. wew. 250x310x1000 mm, na ławie betonowej B-10
- projektowany krawężnik wystający 15x30x100 cm
- projektowany krawężnik najazdowy 15x22x100 cm
- projektowane obrzeże 8x30x100 cm
- proj. pobocze utwardzone rumoszem z frezowania nawierzchni
- ogrodzenie ochronne rurowe typu "olsztyńskiego" h=1,2 m
- projektowana oś jezdnii z hektometrem
- proj. zjazdy z kostki betonowej (kolorowej) i betonu asf.
- przebudowywane rowy odwadniające

STAROSTWO POWIATOWE
w Wysokim Mazowieckiem
18-200 Wysokie Mazowieckie, ul. Ludwowa 15A
tel. (0...86) 275 24 17, 47702(0), fax 2753153
NIP 722 13 35 300 Region 450672544

	Z.B.D.I.O. "DROGBUD" ZIELONA GÓRA 65-729 ZIELONA GÓRA, UL. ENERGETYKÓW 7104/119		tel. 68 452-17-08 fax 68 454-17-09 kom. 0898 348-074 e-mail: daw@dpd.pl	
	PRZEBUDOWA DRUGI POWIAT. Nr 2073 B ZARĘBY - ROSOCHATE KOŚCIELNE			
TYTUŁ		DROGA - km 1+300 do 5+979		
PROJEKTANT	JAN WYRMIŃSKI		28.03.2011 r.	
SPRACOWZŁ.	b. drogowca upraw. nr 128/02ZG			
PROJEKTANT	b. drogowca			
b. inżyniera				
OPRACOWAŁ	mgr inż. TADEUSZ WYRMIŃSKI		28.03.2011 r.	
TYTUŁ RYS	SCHEMAT ORGANIZACJI RUCHU STAŁEGO		rys.nr 10	
SKALA	1 : 500			