PRACOWNIA PROJEKTOWA ARCH-ITO Spółka z o.o.
ul. Warszawska 70 lok. 19, 15 – 078 Białystok tel. (85) 740 44 68

# PROJEKT

# ZAGOSPODAROWANIA TERENU TOM 1/2

OBIEKT:

- Przebudowa ul. Ludowej w Wysokiem Mazowieckiem na dł. 550 m w ciągu drogi powiatowej Nr 2072B wraz z infrastrukturą towarzyszącą
- Przebudowa istniejącego zagospodarowania terenu działek Nr 1833, 1835/1, oraz części działek 1832/14, 593/2, 1838 na miejsca parkingowe w otoczeniu budynku przy ul. Ludowej 7 w Wysokiem Mazowieckiem

Nr działek: 593/2, 593/3, 1510/1, 1507/9, 1507/4, 1509, 1456, 1495/14, 1510/3, 1511/13, 1495/16, 1511/1, 1512/1, 1512/7, 1828, 1829/7, 1829/15, 1829/17, 1472, 1495/9, 1503, 1472, 1575, 1580/1, 1830/2, 1831/1, 1832/3, 1833, 1600/1, 1838, 1835/1, 1837/2, 1649, 1736/2, 1577, 725

ADRES: Wysokie Mazowieckie

INWESTOR: POWIATOWY ZARZĄD DRÓG ul. 1 Maja 8, 18 – 200 Wysokie Mazowieckie

PROJEKTANCI:

branża drogowa: - mgr inż. Remigiusz Czygier nr upr PDL/0038/POOD/07

mgr inż. Remigiusz Czygier
upr. bud. do projektowania
bez ograniczeń w spec. drogowej
PDL/0038/POOD/07

- mgr inż. Wojciech Chwalibóg

branża elektryczna i telekomunikacyjna – mgr inż. Józef Prószyński nr upr BŁ/431/73

PROJEKTANT
inż. Józef Prószyński
upr. proj. i kier. bud.
w specj. sieci i inst. elektr.
nr 161/68, BŁ/431/73, BŁ/231/89

branża sanitarna – mgr inż. Andrzej Falkowski nr upr PDL/0027/PWOS/05

mgr inż. Andrzej Falkowski
upr. do projektowania bez ogr.
w spec. inst. w zakr. sieci, inst. i urz.
ciep., went., gaz., wod.-kan. kanaliz.
Nr ew. PDL/0027/PWOS/05

branża gazowa – mgr inż. Robert Dryl nr upr PDL/0038/PWOS/06

mgr inż. Robert Dryl
Uprawnienia budowlane do projektowania i kierowania robotami bez ograniczeń w specj. instalacyjnej w zakresie sieci, instalacji i urządzeń sanitarnych
nr ewid. PDL/0038/PWOS/06

Białystok, grudzień 2009 r.

Projekt zagospodarowania terenu ul. Ludowa w Wysokiem Mazowieckiem

## ZAWARTOŚĆ OPRACOWANIA


| | Nr str. |
|---|---|
| Upoważnienia | 3 |
| Odpis z planu zagospodarowania przestrzennego | 7 |
| Pismo Komendy Wojewódzkiej Policji w Białymstoku Wydział łączności i Informatyki I. dz. L-II-284-92/09 z dnia 22.06/2009 r dotyczące warunków przebudowy sieci przy ul. Ludowel w Wysokiem Mazowieckiem | 28 |
| Pismo –Multimedia Polska I.d. DWE/1079/2009/RS z dnia 2009-11-23 dotyczące przebudowy sieci której gestorem jest Multimedia Polska S.A. | 29 |
| Warunki techniczne przebudowy i zabezpieczenia sieci telekomunikacyjnych Szeptel w związki z przebudową ul. Ludowej w Wysokiem Mazowieckiem sygnatura:221/Sz/MT/2009 z dnia 2009-11-13 wydane przez MNI Telecom S.A. 26600 Radom ul. Podkanowska 54A | 30 |
| Warunki techniczne dotyczące przebudowy urządzeń telekomunikacyjnych znak STTCREZBS/RC-242/09 z dnia 23 –października 2009 r wydane przez telekomunikację Polską Pion Technicznej Obsługi Klienta | 32 |
| Warunki przebudowy urządzeń elektrycznych w sieci elektroenergetycznej znak RZ3/2307/2009 z dnia 22 czerwca 2009r | 34 |
| Warunki na przebudowę sieci TVK w Wysokiem Mazowieckiem z dia 2009-12-02 wydane przez telewizje kablową Hajnówka Spółka Jawna | 35 |
| Uzgodnienie projektu z ATEM-Polska Sp. z o.o. | 36 |
| Warunki przyłączenia wydane przez ZWKiEC w Wysokiem Mazowieckiem, pismo z dnia 2009-07-10 | 40 |
| Warunki przyłączenia wydane przez ZWKiEC w Wysokiem Mazowieckiem, pismo z dnia 2009-10-12 | 41 |
| Warunki techniczne remontu/przebudowy gazociągu. nr BTC/WM/02/09 określone przez Mazowiecką Spółkę Gazownictwa Sp. zo.o.- Oddział Zakład Gazowniczy Białystok, z dnia 06-05-2009 | 45 |
| Warunki techniczne remontu/przebudowy gazociągu. nr BTC/WM/01/09 określone przez Mazowiecką Spółkę Gazownictwa Sp. zo.o.- Oddział Zakład Gazowniczy Białystok, z dnia 11-05-2009 | 50 |
| Pismo dotyczące przebudowy urządzeń telekomunikacyjnych na ulicy Ludowej w Wysokiem Mazowieckiem znak STTCREZBS/RC-265/09 z dnia 10 listopada 2009 r wydane przez Telekomunikację Polską Pion Technicznej Obsługi Klienta. | 55 |
| Pismo GDDKiA.O/BI.ZZ.Z-3/435/189/2009 wydane przez GDDKiA oddział Białystok dotyczące uzgodnienia przebiegu linii kablowej oświetlenia ulicznego w pasie drogi krajowej Nr 66 w ul. 1 Maja w Wysokim Mazowieckiem | 56 |
| Uzgodnienie projektu ze Spółdzielnią Mieszkaniową w Wysokiem Mazowieckiem z dnia 28.12.2009. | 58 |
| Uzgodnienie projektu z Multimedia Polska S.A. Z dnia 29.12.2009. | 59 |
| Uprawnienia | 60 |
| CZĘŚĆ OPISOWA DO PROJEKTU ZAGOSPODAROWANIA TERENU | 73 |
| 1. DANE OGÓLNE | 73 |

2. PODSTAWA OPRACOWANIA 74

3. PRZEDMIOT INWESTYCJI 75

4. ISTNIEJĄCY STAN ZAGOSPODAROWANIA TERENU 76

5. WARUNKI GRUNTOWO-WODNE 80

6. PROJEKTOWANE ZAGOSPODAROWANIE TERENU 81

7. ZESTAWIENIE POWIERZCHNI CZĘŚCI ZAGOSPODAROWANIA TERENU 88

8. DANE INFORMUJĄCE O STREFIE PODLEGAJĄCEJ KONSERWATOROWI ZABYTKÓW PODLEGANIU OCHRONIE NA PODSTAWIE MIEJSCOWEGO PLANU ZAGOSPODAROWANIA PRZESTRZENNEGO 88

9. DANE OKREŚLAJĄCE WPŁYW EKSPLOATACJI GÓRNICZEJ NA TEREN ZAMIERZENIA BUDOWLANEGO 89

10. INFORMACJE I DANE O CHARAKTERZE I CECHACH ISTNIEJĄCYCH I PRZEWIDYWANYCH ZAGROŻEŃ DLA ŚRODOWISKA ORAZ HIGIENY I ZDROWIA UŻYTKOWNIKÓW PROJEKTOWANYCH OBIEKÓW BUDOWLANYCH 89

Opinia ZUDP Nr 81/09 z dnia 4.02.2010 r. 90

Protokół Nr 81/09 z dnia 4.02.2010. 92

CZĘŚĆ RYSUNKOWA

RYS. NR 1 – ORIENTACJA W SKALI 1 : 25 000

RYS. NR 2 – PLANSZA ZUD W SKALI 1 : 500

RYS. NR 3 – ZAGOSPODAROWANIE TERENU W SKALI 1 : 500

ZARZĄD DRÓG POWIATOWYCH
18-200 Wysokie Mazowieckie
ul. 1 Maja 8
tel. 086 275 74 81 do 85, fax 086 275 74 80
NIP 722-13-36-191
Nr. ZDP-D-52/09

Wysokie Mazowieckie 2009.06.12

# UPOWAŻNIENIE

Zarząd Dróg Powiatowych w Wysokiem Mazowieckiem upoważnia Pana Remigiusza Czygiera - podwykonawcę branży drogowej Pracowni Projektowej ARCH - ITO Spółka z o.o. ul. Warszawska 70 lok. 19; 15-078 Białystok wyłonionej w zorganizowanym przez nas przetargu nr 12/U/2009r z dnia 2009.05.04 na projekt przebudowy ul. Ludowej w Wysokiem Mazowieckiem wraz infrastrukturą znajdującą się w pasie drogowym do występowania o uzgodnienia i inne, niezbędne do opracowania projektu informacje i materiały w imieniu inwestora do jednostek posiadających elementy infrastruktury w przewidzianym do przebudowy pasie drogowym ul. Ludowej w Wysokiem Mazowieckiem na odcinku od ul. 1 Maja do ul. Szpitalnej i 1000-lecia.

DYREKTOR
ZARZĄDU DRÓG POWIATOWYCH
inż. Edward Roszkowski

ZA ZGODNOŚĆ
Z ORYGINAŁEM

PRACOWNIA PROJEKTOWA
Arch-ITO Spółka z o.o.
w Białymstoku
DYREKTOR
Kamila Kukawka-Chwalibóg
1.12.2009.

3

ZARZĄD DRÓG POWIATOWYCH
18-200 Wysokie Mazowieckie
ul. 1 Maja 8
tel. 086 275 74 81 do 85, fax 086 275 74 80
NIP 722-13-36-191

Wysokie Mazowieckie 2009.06.12

Nr. ZDP-D-52/09

# UPOWAŻNIENIE

Zarząd Dróg Powiatowych w Wysokiem Mazowieckiem upoważnia Pana Józefa Prószyńskiego – podwykonawcę branży elektrycznej i telekomunikacyjnej Pracowni Projektowej ARCH – ITO Spółka z o.o. ul. Warszawska 70 lok. 19; 15-078 Białystok wyłonionej w zorganizowanym przez nas przetargu nr 12/U/2009r z dnia 2009.05.04 na projekt przebudowy ul. Ludowej w Wysokiem Mazowieckiem wraz infrastrukturą znajdującą się w pasie drogowym do występowania o uzgodnienia i inne, niezbędne do opracowania projektu informacje i materiały w imieniu inwestora do jednostek posiadających elementy infrastruktury w przewidzianym do przebudowy pasie drogowym ul. Ludowej w Wysokiem Mazowieckiem na odcinku od ul. 1 Maja do ul. Szpitalnej i 1000-lecia.

DYREKTOR
ZARZĄDU DRÓG POWIATOWYCH
inż. Edward Roszkowski

ZA ZGODNOŚĆ

PRACOWNIA PROJEKTOWA
Arch-ITO Spółka z o.o.
w Białymstoku

DYREKTOR
Kamila Kukawka-Chwalibóg
1.12.2009.

ZARZĄD DRÓG POWIATOWYCH
18-200 Wysokie Mazowieckie
ul. 1 Maja 8
tel. 086 275 74 81 do 85, fax 086 275 74 80
NIP 722-13-36-191

Wysokie Mazowieckie 2009.06.12

Nr. ZDP-D-52/09

# UPOWAŻNIENIE

Zarząd Dróg Powiatowych w Wysokiem Mazowieckiem upoważnia Pana Andrzeja Falkowskiego – podwykonawcę branży wodociągowej, kanalizacyjnej i ciepłowniczej Pracowni Projektowej ARCH – ITO Spółka z o.o. ul. Warszawska 70 lok. 19; 15-078 Białystok wyłonionej w zorganizowanym przez nas przetargu nr 12/U/2009r z dnia 2009.05.04 na projekt przebudowy ul. Ludowej w Wysokiem Mazowieckiem wraz infrastrukturą znajdującą się w pasie drogowym do występowania o uzgodnienia i inne, niezbędne do opracowania projektu informacje i materiały w imieniu inwestora do jednostek posiadających elementy infrastruktury w przewidzianym do przebudowy pasie drogowym ul. Ludowej w Wysokiem Mazowieckiem na odcinku od ul. 1 Maja do ul. Szpitalnej i 1000-lecia.

DYREKTOR
ZARZĄDU DRÓG POWIATOWYCH
inż. Edward Roszkowski

ZA ZGODNOŚĆ
Z ORYGINAŁEM

PRACOWNIA PROJEKTOWA
Arch-ITO Spółka z o.o.
w Białymstoku

DYREKTOR
Kamila Kukawka-Chwalibóg
1.12.2008.

5

ZARZĄD DRÓG POWIATOWYCH
18-200 Wysokie Mazowieckie
ul. 1 Maja 8
tel. 086 275 74 81 do 85, fax 086 275 74 80
NIP 722-13-36-191

Wysokie Mazowieckie 2009.06.12

Nr. ZDP-D-52/09

# UPOWAŻNIENIE

Zarząd Dróg Powiatowych w Wysokiem Mazowieckiem upoważnia Pana Roberta Dryla – podwykonawcę branży instalacji gazowych Pracowni Projektowej ARCH – ITO Spółka z o.o. ul. Warszawska 70 lok. 19; 15-078 Białystok wyłonionej w zorganizowanym przez nas przetargu nr 12/U/2009r z dnia 2009.05.04 na projekt przebudowy ul. Ludowej w Wysokiem Mazowieckiem wraz infrastrukturą znajdującą się w pasie drogowym do występowania o uzgodnienia i inne, niezbędne do opracowania projektu informacje i materiały w imieniu inwestora do jednostek posiadających elementy infrastruktury w przewidzianym do przebudowy pasie drogowym ul. Ludowej w Wysokiem Mazowieckiem na odcinku od ul. 1 Maja do ul. Szpitalnej i 1000-lecia.

DYREKTOR
ZARZĄDU DRÓG POWIATOWYCH
inż. Edward Roszkowski

ZA ZGODNOŚĆ
Z ORYGINAŁEM

PRACOWNIA PROJEKTOWA
-Arch-ITO Spółka z o.o.
w Białymstoku

DYREKTOR
Kamila Kukawka-Chwalibóg
1.12.2008.

6

**UCHWAŁA NR XXXVII/141/05**

**RADY MIASTA WYSOKIE MAZOWIECKIE**

z dnia 24 listopada 2005 r.

**w sprawie uchwalenia miejscowego planu zagospodarowania przestrzennego obszaru miasta Wysokie Mazowieckie.**

Na podstawie art. 18 ust.2 pkt.5 ustawy z dnia 8 marca 1990 r. o samorządzie gminnym (Dz. U. z 2001 r. Nr 142, poz. 1591, z 2002 r. Nr 23, poz. 220; Nr 62, poz. 558; Nr 113, poz. 984; Nr 153, poz. 1271; Nr 214, poz. 1806; z 2003 r. Nr 80, poz. 717; Nr 162, poz. 1568; z 2004 r. Nr 102, poz. 1055, Nr 116, poz. 1203, nr 167, poz. 1759; z 2005r. Nr 172, poz. 1441, Nr. 175, poz. 1457;) oraz art. 7 ust. 1 i 2 ustawy z dnia 3 lutego 1995 roku o ochronie gruntów rolnych i leśnych (r. Dz. U. z 2004 r. Nr 121, poz. 1266), art. 20 ust. 1 ustawy z dnia 27 marca 2003 r. o planowaniu i zagospodarowaniu przestrzennym (Dz. U. z 2003 r. Nr 80, poz. 717; z 2004 r. Nr 6, poz. 41, Nr 141, poz. 1492, z 2005 r. Nr 113, poz. 954, Nr 130 poz. 1087;), Uchwały Nr IV/21/02 Rady Miasta Wysokie Mazowieckie z dnia 13 grudnia 2002 r. w sprawie przystąpienia do sporządzenia planu zagospodarowania przestrzennego, Uchwały Nr XXI/71/04 Rady Miasta Wysokie Mazowieckie z dnia 28 maja 2004 roku zmieniającej uchwałę w sprawie przystąpienia do sporządzenia planu zagospodarowania przestrzennego, **Rada Miasta Wysokie Mazowieckie**, po stwierdzeniu zgodności ze "Studium uwarunkowań i zagospodarowania przestrzennego Miasta Wysokie Mazowieckie" uchwalonym Uchwałą Nr XXXIX/176/01 Rady Miasta Wysokie Mazowieckie z dnia 21 grudnia 2001 r. wraz ze zmianami uchwalonymi Uchwałą Nr XXXI/114/05 Rady Miasta Wysokie Mazowieckie z dnia 29 kwietnia 2005 r., uchwala się co następuje:

## ROZDZIAŁ I

## PRZEPISY OGÓLNE

**§ 1.** 1. Uchwala się miejscowy plan zagospodarowania przestrzennego obszaru miasta Wysokie Mazowieckie, zwany dalej planem. Plan obejmuje grunty miasta Wysokie Mazowieckie o powierzchni około 1284,50 ha.

2. Plan nie obejmuje części obszaru miasta, dla którego obowiązuje miejscowy plan zagospodarowania przestrzennego Miasta Wysokie Mazowieckie dotyczący terenu byłego lotniska zatwierdzony uchwałą Nr XLVI/206/02 Rady Miasta Wysokie Mazowieckie z dnia 27 sierpnia 2002 roku.

3. Plan zawiera ustalenia dla terenów wyróżnionych w planie, położonych w wyznaczonych następujących jednostkach strukturalnych oznaczonych na rysunku planu symbolami:

1) "A" - obejmująca centralną część miasta w granicach wyznaczonych przez: ul. 1-go Maja, ul. Jagielońską, rzekę Brok, tylnią granicę terenu dworca PKS, zabudowę wschodniego bloku przyrynkowego, ul. Żeromskiego, ul. 100 - lecia, ul. Szpitalną oraz tylnią granicę terenów zabudowy usługowej, mieszkaniowej i parku położonych przy ul. Ludowej;

2) "B" - obejmująca północno-wschodnią część miasta w granicach wyznaczonych przez: ul. Kochanowskiego dalej Ludową, ul. 1000 - lecia, ul. Żeromskiego, tylnią granicę zabudowy wschodniego bloku przyrynkowego, tylnią granicę terenu dworca PKS, rzekę Brok, ul. Jagielońską, ul. 1-go Maja, ul. Warszawską i wschodnią granicę miasta;

URZĄD MIASTA
WYSOKIE MAZOWIECKIE
18-200 Wysokie Mazowieckie
ul. Ludowa 15

2009 -12- 02

Za zgodność z oryginałem
Z up. BURMISTRZA MIASTA
mgr inż. Anna Niemyjska
KIEROWNIK REFERATU MIENIA
KOMUNALNEGO INWESTYCJI I REMONTÓW
ORAZ ROLNICTWA

20) zabudowie - należy przez to rozumieć budynki lub zespoły budynków wraz z dojazdami, parkingami i innymi urządzeniami związanymi z ich obsługą.

## ROZDZIAŁ II

### USTALENIA OGÓLNE DOTYCZĄCE CAŁEGO OBSZARU OBJĘTEGO PLANEM

### Podrozdział II-1
### Przeznaczenie terenów

**§ 5.** 1. Przedmiotem planu są tereny o następującym oznaczeniu i przeznaczeniu:

1) MW - zabudowa mieszkaniowa wielorodzinna;

2) MN - zabudowa mieszkaniowa jednorodzinna;

3) U, UA, UH, UK, Uos, UO, US, UZ - zabudowa usługowa;

4) P - zabudowa produkcyjna;

5) U-P - zabudowa usługowo-produkcyjna;

6) P-U - zabudowa produkcyjno-usługowa;

7) R - tereny rolnicze;

8) ZI - tereny zieleni nieurządzonej;

9) ZP - tereny zieleni urządzonej;

10) ZD - tereny ogrodów działkowych;

11) RM - tereny zabudowy zagrodowej w gospodarstwach rolnych, hodowlanych i ogrodniczych;

12) ZL - lasy;

13) ZLz - tereny postulowane do zalesień;

14) ZC - cmentarze;

15) WS - tereny wód powierzchniowych;

16) KG, KZ, KL, KD, KDW i KX - tereny dróg publicznych, dróg wewnętrznych i ciągów pieszo-jezdnych;

17) KP - teren urządzeń komunikacyjnych (parkingi wydzielone);

18) E - urządzenia elektroenergetyki (stacje transformatorowe);

19) W - teren urządzeń zaopatrzenia w wodę (ujęcie i stacja wodociągowa);

20) K - teren urządzeń odprowadzenia i oczyszczania ścieków (oczyszczalnia ścieków);

21) O - teren urządzeń gospodarowania odpadami;

22) C - tereny urządzeń zaopatrzenia w ciepło;

23) G - tereny urządzeń zaopatrzenia w gaz;

Za zgodność z oryginałem

URZĄD MIASTA
WYSOKIE MAZOWIECKIE
18-200 Wysokie Mazowieckie
ul. Lubowa 15

Z up. BURMISTRZA MIASTA
mgr inż. Anna Romyjska
KIEROWNIK REFERATU MIENIA
KOMUNALNEGO INWESTYCJI I REMONTÓW
ORAZ ROLNICTWA



2009 -12- 0 2

8

24) IT - inne tereny urządzeń infrastruktury technicznej.

2. Określone w planie funkcje terenów wskazują podstawowy, ustalony w planie sposób ich użytkowania.

3. Plan dopuszcza wprowadzenie funkcji uzupełniających dla funkcji podstawowych, ustalonych dla terenów objętych planem pod warunkiem niepowodowania zmiany charakteru zagospodarowania oraz warunków ochrony środowiska przyrodniczego i kulturowego.

4. Ustalenia szczegółowe dotyczące poszczególnych terenów wyróżnionych w planie, ich przeznaczenie, parametry i wskaźniki kształtowania zabudowy oraz zagospodarowania terenu, w tym linie zabudowy, gabaryty obiektów i wskaźniki intensywności zabudowy określone zostały w Rozdziale III niniejszej uchwały, w podrozdziałach odnoszących się do poszczególnych jednostek strukturalnych obszaru miasta.

## Podrozdział II-2

## Zasady ochrony i kształtowania ładu przestrzennego

**§ 6.** 1. Ustala się utrzymanie przyjętego układu zabudowy.

2. Obowiązują jako nadrzędne, ustalenia w zakresie zasad ochrony dziedzictwa kulturowego oraz zabytków określone w § 11 mające wpływ na zasady ochrony i kształtowania ładu przestrzennego, jego charakter, estetykę i wyraz związany z wartościami kulturowymi.

3. Ustala się utrzymanie zabytkowego kościoła parafialnego jako dominanty przestrzennej.

4. Obowiazuje utrzymanie zabytkowego rynku - Rynku Piłsudskiego oraz charakteru pierzei zabudowy jako dominanty funkcjonalnej.

5. Ustala się zakaz lokalizacji obiektów handlowych o powierzchni zabudowy powyżej 1 000 $m^2$, w tym powierzchni sprzedaży powyżej 500 $m^2$ na terenach zainwestowanych i przewidzianych pod zainwestowanie, z wyłączeniem terenu oznaczonego na rysunku planu symbolem F5 U-P.

6. Ustala się zakaz realizacji tymczasowych obiektów budowlanych i urządzeń nie związanych z określoną planem funkcją.

7. Ustala się zakaz zabudowy na terenach:

1) rolniczych, oznaczonych na rysunku planu symbolem R;

2) zieleni nieurządzonej oznaczonej na rysunku planu symbolem ZI;

3) leśnych, oznaczonych na rysunku planu symbolem ZL;

4) postulowanych do zalesienia oznaczonych na rysunku planu symbolem ZLz;

5) dróg publicznych i ciągów pieszo-jezdnych oznaczonych symbolami KG, KZ, KL, KD, KDW i KX;

6) strefy sanitarnej (izolacyjnej) cmentarza;

7) strefy ochronnej od linii napowietrznych 15 kV;

8) obszaru doliny rzecznej;

URZĄD MIASTA
WYSOKIE MAZOWIECKIE
18-200 Wysokie Mazowieckie
ul. Ludowa 15



2009 -12- 02

Z up. BURMISTRZA MIASTA
mgr inż. Anna Kemyjska
KIEROWNIK REFERATU MIENIA
KOMUNALNEGO INWESTYCJI I REMONTÓW
ORAZ ROLNICTWA

9) obszaru zagrożonego powodzią.

8. Realizacja zabudowy mieszkaniowej na terenach objętych planem warunkowana jest uprzednią lub co najmniej równoczesną budową infrastruktury technicznej i komunikacji w zakresie zapewniającym możliwość niezbędnego wyposażenia w infrastrukturę techniczą zabudowy.

9. Realizacja zabudowy (obiektów kubaturowych i urządzeń) zgodnie z określoną w planie funkcją terenów wymaga spełnienia warunków określonych przepisami odrębnymi.

**Podrozdział II-3**

**Zasady ochrony środowiska, przyrody i krajobrazu kulturowego**

**§ 7. Na terenie objętym planem wyznaczono strefy i obszary, w których występują ograniczenia w zagospodarowaniu:**

1) strefa techniczna od linii napowietrznych 15 kV, w której obowiązuje zakaz zabudowy i nasadzeń zieleni wysokiej;

2) strefy sanitarne (izolacyjne) od cmentarza:

a) oznaczona na rysunku planu symbolem "SC-150", obejmująca obszar w odległości 150 m od granic cmentarza, w której ustala się:

- obowiązek podłączenia do sieci wodociągowej wszystkich budynków korzystających z wody,
- zakaz lokalizacji indywidualnych ujeć wody (studzien),
- zakaz czerpania wody do picia i potrzeb gospodarczych z indywidualnych ujęć wody (studzien) oraz z innych naturalnych źródeł, w tym cieków wodnych;

b) oznaczona na rysunku planu symbolem "SC-50", obejmująca obszar w odległości 50 m od granic cmentarza, w której ustala się zakaz:

- lokalizacji zabudowań mieszkalnych,
- lokalizacji zakładów produkujących i przechowujących artykuły żywnościowe oraz zakładów żywienia zbiorowego,
- lokalizacji indywidualnych ujeć wody (studzien),
- czerpania wody do picia i potrzeb gospodarczych z indywidualnych ujęć wody (studzien) oraz z innych naturalnych źródeł, w tym cieków wodnych;

3) strefa ochrony bezpośredniej ujęcia wody w odległości min. 10,0 m od obrysu urządzeń wodnych, w której obowiązuje zakaz:

a) wykonywania wierceń i odkrywek,

b) gromadzenia ścieków i składowania odpadów,

c) wznoszenia urządzeń i wykonywania robót lub czynności, które mogą zmniejszyć przydatność wody lub wydajność ujęcia,

d) magazynowania olejów, smarów, paliw, itp.,

e) używania i gromadzenia środków chemicznych;

4) obszar zagrożony powodzią, w którym obowiązuje zakaz lokalizacji zabudowy.

Za zgodność z oryginałem
Z up. BURMISTRZA MIASTA
mgr inż. Anna Olempyjska
KIEROWNIK REFERATU MIENIA COMUNALNEGO INWESTYCJI I REMONTÓW ORAZ ROLNICTWA



2009 -12- 0 2

10

**§ 8. Na terenie objętym planem nie występują obiekty i obszary objęte prawną ochroną wynikającą z przepisów szczególnych w zakresie ochrony przyrody.**

**§ 9. Plan ustala następujące wymogi w zakresie ochrony środowiska i ludzi:**

1) ustala się obowiązek ochrony wód rzeki Brok, zarówno pod względem ich jakości jak również utrzymania nienaruszalnego przepływu biologicznego;

2) wydziela się obszar doliny rzeki Brok wraz z dolinkami jej dopływów, w którym ustala się:

   a) zachowanie dotychczasowego sposobu użytkowania jako ciągów zieleni naturalnej, głównie łąkowej,

   b) zakaz zabudowy (realizacji nowej zabudowy i budowli ograniczających swobodny spływ wód oraz naturalny ruch mas powietrza),

   c) zakaz wykonywania prac ziemnych naruszających w sposób istotny rzeźbę terenu i układ stosunków wodnych,

   d) zakaz odprowadzania nie oczyszczonych ścieków, zarówno do wód powierzchniowych jak również do gruntu,

   e) zakaz realizacji zbiorników i rurociągów do magazynowania i transportu paliw, olejów i smarów,

   f) zakaz lokalizacji stacji paliw,

   g) zakaz składowania odpadów stałych i wylewania nieczystości, w tym odchodów zwierzęcych i środków chemicznych,

   h) zakaz grodzenia nieruchomości w odległości mniejszej niż 1,5 m od linii brzegowej rzeki, w celu umożliwienia dostępu do rzeki na całej jej długości;

3) ustala się obowiązek ochrony urządzeń melioracji wodnych z dopuszczeniem ich przebudowy na terenach przeznaczonych pod zainwestowanie pod warunkiem uzgodnienia zakresu przebudowy z właścicielem lub zarządcą urządzeń oraz uzyskania wymaganych prawem zezwoleń i uzgodnień, w tym pozwolenia wodnoprawnego;

4) ustala się obowiązek ochrony miejskiej zieleni urządzonej i zadrzewień poprzez ochronę istniejących parków, skwerów, zieleni ulicznej, zieleni przykościelnej i cmentarnej, ogrodów przydomowych i ogródków działkowych będących elementami uzupełniającymi system przyrodniczy miasta o znaczeniu lokalnym przed zmianą ich form zagospodarowania lub likwidacją, z wyjątkiem szczególnych przypadków realizacji bardzo ważnych elementów komunikacyjnych lub infrastrukturalnych. Realizacja ochrony zieleni urządzonej wymagać będzie w szczególności:

   a) prowadzenia stosownych zabiegów pielęgnacyjno-konserwatorskich,

   b) wykorzystania istniejących zadrzewień do kształtowania wartości krajobrazowych miasta i jego okolicy;

5) ustala się obowiązek ochrony powietrza atmosferycznego poprzez stosowanie proekologicznych nośników energii cieplnej;

6) ustala się obowiązek ochrony przed hałasem i wibracjami poprzez:

URZĄD MIASTA
WYSOKIE MAZOWIECKIE
18-200 Wysokie Mazowieckie
ul. Bialska 15
2009 -12- 02

Z up. BURMISTRZA MIASTA
mgr inż. Anna Niemyjska
KIEROWNIK REFERATU MIENIA
COMUNALNEGO INWESTYCJI I REMONTÓW
ORAZ ROLNICTWA

a) minimalizację hałasu i wibracji głównie w obszarach stałego pobytu (zamieszkania) ludzi do poziomów nie przekraczających wielkości normatywnych,

b) przestrzegania zasady ograniczającej uciążliwość obiektu do granic własnej działki,

c) określenie zasad i warunków sytuowania nowej zabudowy w stosunku do dróg o znacznej uciążliwości, a w szczególności do dróg krajowych;

7) ustala się obowiązek ochrony przed szkodliwym elektromagnetycznym promieniowaniem niejonizującym poprzez stosowanie wymaganych stref ochronnych;

8) ustala się obowiązek ochrony powierzchni ziemi poprzez:

a) ochronę powierzchni ziemi przed zanieczyszczeniami stałymi i płynnymi,

b) ochronę najwartościowszych terenów produkcji rolnej przed przeznaczaniem jej na cele inne niż rolnicze,

9) na terenach zwartej zabudowy i zabudowy mieszkaniowej obowiązuje zakaz realizacji inwestycji zaliczonych w przepisach odrębnych do przedsięwzięć mogących znacząco oddziaływać na środowisko, z wyłączeniem inwestycji drogowych, infrastruktury technicznej i melioracji;

10) ustala się obowiązek ochrony warunków zamieszkania poprzez zakaz lokalizacji działalności uciążliwej oraz nowych magazynów i hurtowni na terenach zwartej zabudowy mieszkaniowej i mieszkaniowej z towarzyszeniem usług.

**§ 10. Ustala się następujące zasady ochrony krajobrazu kulturowego:**

1) utrzymanie walorów krajobrazu naturalnego;

2) dostosowanie architektury nowych i modernizowanych obiektów do skali i formy istniejących obiektów charakterystyczych dla architektury krajobrazu małego miasta.

## Podrozdział II-4

## Zasady ochrony dziedzictwa kulturowego i zabytków oraz dóbr kultury współczesnej

**§ 11.** 1. Na obszarze objętym planem występują następujące tereny i obiekty zabytkowe wpisane do rejestru zabytków:

1) zespół kościoła parafialnego p.w. Św. Jana Chrzciciela i Wszystkich Świętych nr rej. 236 - w tym: kościół, kostnica, ogrodzenie z bramą wraz z trzema kapliczkami w narożnikach oraz plebania;

2) zespół cerkwi, obecnie kościoła filialnego rzymsko-katolickiego p.w. Narodzenia NP. Marii - nr rej. 226 - w tym: cerkiew i brama;

3) cmentarz rzymskokatolicki - nr rej. 367;

4) cmentarz żydowski - nr rej. 371;

5) wymienione w pkt. 1, 2, 3 i 4 obiekty objęte są ochroną konserwatorską na podstawie przepisów prawa, w stosunku do których obowiązuje uzyskanie stosownego pozwolenia Podlaskiego Wojewódzkiego Konserwatora Zabytków w zakresie:

a) prowadzenia prac konserwatorskich, restauratorskich lub robót budowlanych,

Za zgodność z oryginałem
Z up. BURMISTRZA MIASTA
mgr inż. Anna Niemyjska
KIEROWNIK REFERATU MIENIA KOMUNALNEGO INWESTYCJI I REMONTÓW ORAZ ROLNICTWA

URZĄD MIASTA
WYSOKIE MAZOWIECKIE
18-200 Wysokie Mazowieckie
ul. Jadwigi 15

2009 -12- 02

12

## Podrozdział II-9

## Zasady modernizacji, rozbudowy i budowy systemów komunikacji i infrastruktury technicznej

**§ 17.** Ustala się następujące zasady obsługi komunikacyjnej:

1. Obsługę komunikacyjną terenów zapewniają istniejące i projektowane ulice układu podstawowego miasta.

2. Wyznacza się tereny dróg, ulic i ciągów pieszo-jezdnych oznaczonych na rysunku planu symbolami KG, KZ, KL, KD, KDW i KX i ustala się w stosunku do nich następujące parametry i wymagania:

1) odcinki drogowe i uliczne w ciągu przebiegu drogi krajowej nr 66 Zambrów-Bielsk Podlaski oznaczone symbolem 01KG (ul. Warszawska, Zambrowska, 1-go Maja):

a) klasa drogi – główna;

b) szerokość pasa drogowego w liniach rozgraniczających min. 25,0 m,
- w wypadku ciągu drogi krajowej powyższe wymagania minimalne są zasadą do stopniowej realizacji,
- na terenach zainwestowanych dopuszcza się adaptację istniejących linii rozgraniczających (od 18,0 do 35,0 m),

c) szerokość jezdni min. 7,0 m, w tym 2 pasy ruchu po 3,5 m,
- poszerzenia jezdni na wlotach oraz w wypadku włączeń bocznych o szerokości wg rozwiązań realizacyjnych przebudowy do min. 9,0 m,
- adaptuje się odcinki o szerokości jezdni większej niż 7,0 m,

d) chodniki wydzielone o szerokości min. 2,5 m (wyjątkowo przykrawężnikowe z oddzieleniem od jezdni barierami lub łańcuchami),

e) ścieżki rowerowe dwukierunkowe, wzdłuż chodnika po jednej stronie ciągu ulicznego o szerokości 2,0 m – wydzielone kolorem nawierzchni i oznakowaniem,

f) linie zabudowy – dla obiektów nowych min. 35,0 m od osi jezdni i min. 8,0 m i 10,0 m od linii rozgraniczającej, zgodnie z rysunkiem planu:
- obiekty istniejące zlokalizowane bliżej mogą być adaptowane pod warunkiem zapewnienia prawidłowych parametrów eksploatacji i ochrony środowiska dla użytkowników obiektów (analizy możliwości adaptacji obiektów powinny być dokonywane na etapie modernizacji lub remontów ww. budynków),

g) włączenia ulic bocznych – zgodnie z rysunkiem planu oraz stanem istniejącym:
- dopuszcza się adaptację istniejących włączeń z zaleceniem analizy możliwości ograniczenia kolizyjnych ruchowo włączeń lub relacji kierunkowych na włączeniach w wypadku gdy istniejące włączenia i skrzyżowania są rozmieszczone częściej niż co 400 m,

h) obsługa działek przyległych i zjazdy na działki przyległe:
- zjazdy mogą być adaptowane jedynie w wypadku, gdy nie ma innej możliwości wjazdu na działkę (brak możliwości obsługi od zaplecza),
- w wypadkach koniecznych adaptacji zjazdów zaleca się łączenie zjazdów lub wykonywanie na poboczu drogi odcinków jezdni lokalnej dojazdowej do działek,
- docelowo obowiązuje maksymalne ograniczenie akcesji działek przyległych do ciągu drogi krajowej;

URZĄD MIASTA
WYSOKIE MAZOWIECKIE
18-200 Wysokie Mazowieckie
ul. Ludowa 15



2009 -12- 0 2

Z up. BURMISTRZA MIASTA
mgr inż. Anna Łomyjska
KIEROWNIK REFERATU MIENIA
KOMUNALNEGO INWESTYCJI I REMONTÓW
ORAZ ROLNICTWA

13

2) ciąg drogi wojewódzkiej nr 678 – oznaczony na rysunku planu symbolem 02KG (ul. Warszawska):

a) klasa drogi – główna,

b) szerokość pasa drogowego w liniach rozgraniczających:
- adaptuje się istniejącą szerokość pasa drogowego na terenach zabudowy - min 25 m i 30 m,

c) szerokość jezdni min. 7,00 m, w tym 2 pasy ruchu po 3,5 m,
- poszerzenia na wlotach oraz w wypadku włączeń bocznych o szerokości wg rozwiązań realizacyjnych przebudowy do min. 9,0 m,
- adaptuje się odcinki o szerokości jezdni większej niż 7,0 m pod warunkiem zgodności z zasadami organizacji ruchu,

d) chodniki wydzielone o szerokości min. 1,5 m (wyjątkowo przykrawężnikowe z oddzieleniem od jezdni barierami lub łańcuchami);

e) ścieżki rowerowe dwukierunkowe, wzdłuż chodnika po jednej stronie ciągu ulicznego o szerokości 2,0 m – wydzielone kolorem nawierzchni i oznakowaniem,

f) linie zabudowy w odległości :
- dla obiektów nowych - min. 30,0 m od osi jezdni i min. 10,0 m od linii rozgraniczającej, zgodnie z rysunkiem planu,
- dla obiektów zlokalizowanych na obszarze usług F5 U-P i F4 US - 10,0 m i 15,0 m od linii rozgraniczającej drogi 02 KG lub przyległej drogi serwisowej 0105 KDW,

g) włączenia ulic bocznych – zgodnie z rysunkiem planu oraz stanem istniejącym:
- dopuszcza się adaptację istniejących włączeń z zaleceniem analizy możliwości ograniczenia kolizyjnych ruchowo włączeń lub relacji na włączeniach w wypadku gdy istniejące włączenia i skrzyżowania są rozmieszczone częściej niż co 400 m,
- nowe włączenia z zachowaniem odległości pomiędzy włączeniami min. 600 m,

h) obsługa działek przyległych i zjazdy na działki przyległe:
- zjazdy mogą być adaptowane jedynie w wypadku, gdy nie ma innej możliwości wjazdu na działkę (brak możliwości obsługi od zaplecza),
- w wypadkach koniecznych adaptacji zjazdów zaleca się łączenie zjazdów lub wykonywanie na poboczu drogi odcinków jezdni lokalnej dojazdowej do działek,
- docelowo obowiązuje maksymalne ograniczenie akcesji działek przyległych do ciągu drogi wojewódzkiej,
- obsługa terenu 5F U-P poprzez drogę dojazdową wewnętrzną (serwisową) wydzieloną z terenu usług, oznaczoną symbolem KDW;

3) ciągi wylotowe ulic i dróg powiatowych oraz podstawowe, zbiorcze ulice miejskie – oznaczone na rysunku planu symbolami 03 KZ, 04 KZ, 05 KZ i 011 KZ oraz 08-010 KZ:

a) klasa drogi – zbiorcza, dla dróg oznaczonych symbolami 09 KZ, 08 KZ i 011 KZ (odcinki dróg powiatowych Nr 2072B - ul. Białostocka i Ludowa oraz Nr 2052B - wylot drogi Wysokie Mazowieckie - Kulesze Kościelne) docelowo możliwa jest klasa dróg "główna - G",

b) szerokość pasa drogowego w liniach rozgraniczających:
- na terenach zabudowy oraz poza terenami zabudowy - min 20,0 m lub więcej wg stanu istniejącego,
- na terenach zainwestowanych dopuszcza się adaptacje istniejących linii rozgraniczających,

Za zgodność z oryginałem
Z up. BURMISTRZA MIASTA
mgr inż. Anna Niemyjska
KIEROWNIK REFERATU MIENIA KOMUNALNEGO INWESTYCJI I REMONTÓW ORAZ ROLNICTWA

URZĄD MIASTA
WYSOKIE MAZOWIECKIE
18-200 Wysokie Mazowieckie
ul. Ludowa 15

19
2009 -12- 02

c) szerokość jezdni min. 7,0 m, w tym 2 pasy ruchu po 3,5 m,
- jezdnia z poszerzeniami na wlotach oraz w wypadku włączeń bocznych o szerokości wg rozwiązań realizacyjnych przebudowy strzyżowań,
- adaptuje się odcinki o szerokości jezdni węższe i szersze niż 7,0 m pod warunkiem możliwości wykonania prawidłowej organizacji ruchu,

d) chodniki wydzielone zielenią o szerokości min. 1,5 m lub przykrawężnikowe o szerokości min. 2,0 m w miejscach niebezpiecznych z oddzieleniem od jezdni barierami lub łańcuchami, w rejonie usług o szerokości min. 3,0 m,

e) ścieżki rowerowe dwukierunkowe, wzdłuż chodników po jednej stronie ciągu ulicznego o szerokości 2,0 m – wydzielone kolorem nawierzchni i oznakowaniem,

f) linie zabudowy – dla obiektów nowych min. 10,0 m lub 8,0 m od linii rozgraniczającej, zgodnie z rysunkiem planu,
- obiekty istniejące zlokalizowane bliżej mogą być adaptowane pod warunkiem zapewnienia prawidłowych parametrów eksploatacji (np. drgania) i ochrony środowiska dla użytkowników obiektów (analizy możliwości adaptacji obiektów powinny być dokonywane na etapie modernizacji lub remontów ww. budynków),

g) włączenia ulic bocznych – zgodnie z rysunkiem planu oraz stanem istniejącym:
- dopuszcza się adaptację istniejących włączeń z zaleceniem analizy możliwości ograniczenia kolizyjnych ruchowo włączeń lub relacji na włączeniach w wypadku gdy istniejące włączenia i skrzyżowania są rozmieszczone częściej niż co 250 m,
- nowe włączenia z zachowaniem odległości pomiędzy włączeniami min. 300 m, w wyjątkowych sytuacjach 150 m na terenie zabudowy i 500 m poza terenami zabudowy,

h) obsługa działek przyległych i zjazdy na działki przyległe:
- istniejące zjazdy mogą być adaptowane w wypadku gdy nie ma innej, dogodnej technicznie możliwości wjazdu na działkę (brak dróg dojazdowych oraz możliwości kompleksowej obsługi od zaplecza),
- zaleca się łączenie zjazdów;

4) ciągi ulic obwodowych po stronie zachodnio-południowej zbiorcze ulice miejskie – oznaczone na rysunku planu symbolami 06 KZ i 07 KZ:

a) klasa drogi – zbiorcza,

b) szerokość pasa drogowego w liniach rozgraniczających:
- wymagana i projektowana na odcinkach możliwej realizacji - min 20,0 m dla 07 KZ i 30,0 m dla 06 KZ,
- na odcinku 07 KZ dopuszcza się adaptacje istniejących linii rozgraniczających lub zachowanie min. 18,0 m - 25,0 m a w przewężeniach min. 15,0 m - 13,0 m od linii rozgraniczajacych, zgodnie z rysunkiem planu,
- na terenach zainwestowanych dopuszcza się adaptacje istniejących linii rozgraniczających pod warunkiem zapewnienia płynności i bezpieczeństwa ruchu drogowego,

c) szerokość jezdni min. 7,0 m, w tym 2 pasy ruchu po 3,5 m,
- poszerzenia na wlotach oraz w wypadku włączeń bocznych o szerokości wg rozwiązań realizacyjnych przebudowy do min. 9,0 m,

d) chodniki wydzielone zielenią o szerokości min. 1,5 m (zalecane 2,0 m) lub przykrawężnikowe o szerokości min. 2,0 m w miejscach niebezpiecznych z oddzieleniem od jezdni barierami lub łańcuchami, w rejonie usług o szerokości min. 3,0 m,

URZĄD MIASTA
WYSOKIE MAZOWIECKIE
18-200 Wysokie Mazowieckie
ul. Ludowa 15



2009 -12- 0 2

Z up. BURMISTRZA MIASTA
mgr inż. Anna Niemyjska
KIEROWNIK REFERATU OBSŁUGI
KOMUNALNEGO INWESTYCJI REMONTÓW
ORAZ ROLNICTWA

15

e) ścieżki rowerowe wzdłuż chodników min. po jednej stronie ciągu ulicznego o szerokości 2,00 m – wydzielone kolorem nawierzchni i oznakowaniem,

f) linie zabudowy dla obiektów nowych zgodnie z rysunkiem planu w odległości od linii rozgraniczających ulic:
- min. 10,0 m,
- na odcinku 06 KZ 15,0 m,
- na odcinkach przewężeń 8,0 m i 6,0 m,
- od ul. Przechodniej na odcinku między ul. Podlaską i ul. Kościelną min. 4,0 m;
- obiekty istniejące zlokalizowane bliżej mogą być adaptowane pod warunkiem zapewnienia prawidłowych parametrów eksploatacji (np. drgania) i ochrony środowiska dla użytkowników obiektów (analizy możliwości adaptacji obiektów powinny być dokonywane na etapie modernizacji lub remontów ww. budynków),

g) włączenia ulic bocznych – zgodnie z rysunkiem planu oraz stanem istniejącym:
- dopuszcza się adaptację istniejących włączeń z zaleceniem analizy możliwości ograniczenia kolizyjnych ruchowo włączeń lub relacji na włączeniach w wypadku gdy istniejące włączenia i skrzyżowania są rozmieszczone częściej niż co 250 m,
- nowe włączenia z zachowaniem odległości pomiędzy włączeniami min. 300 m na terenie zabudowy i 500 m poza terenami zabudowy,

h) obsługa działek przyległych i zjazdy na działki przyległe:
- zjazdy mogą być adaptowane jedynie w wypadku gdy nie ma innej możliwości wjazdu na działkę (brak dróg dojazdowych oraz możliwości obsługi od zaplecza),
- zaleca się łączenie zjazdów;

5) ciągi podstawowych, lokalnych ulic miejskich oznaczonych na rysunku planu symbolami od 012 KL do 016 KL:

a) klasa drogi – lokalna,

b) szerokość pasa drogowego w liniach rozgraniczających:
- na terenach zabudowy min. 12,0 m,
- poza terenami zabudowy min. 15,0 m,
- na terenach zainwestowanych adaptuje się istniejące, szersze niż 12,0 m linie rozgraniczające, zgodnie z rysunkiem planu,

c) szerokość jezdni min. 7,0 m, w tym 2 pasy ruchu po 3,5 m:
- jezdnia z poszerzeniami na wlotach oraz w wypadku włączeń bocznych o szerokości wg rozwiązań realizacyjnych przebudowy,
- adaptuje się odcinki o szerokości jezdni węższe i szersze niż 7,0 m pod warunkiem możliwości wykonania prawidłowej organizacji ruchu,

d) chodniki wydzielone zielenią o szerokości min. 1,5 m lub przykrawężnikowe o szerokości min. 2,0 m w miejscach niebezpiecznych z oddzieleniem od jezdni barierami lub łańcuchami, w rejonie usług o szerokości min. 3,0 m,

e) ścieżki rowerowe dwukierunkowe wzdłuż chodników po jednej stronie ciągu ulicznego o szerokości 2,0 m – wydzielone kolorem nawierzchni i oznakowaniem,

f) linie zabudowy dla obiektów nowych zgodnie z rysunkiem planu w odległości od linii rozgraniczających ulic:
- adaptuje się istniejące wykształcone linie zabudowy na obszarze stref ochrony konserwatorskiej zgodnie z ustaleniami i rysunkiem planu pod warunkiem zapewnienia prawidłowych parametrów eksploatacji (np. drgania) i ochrony środowiska dla

Za zgodność z oryginałem
Z up. BURMISTRZA MIASTA
mgr inż. Anna Ziemyjska
KIEROWNIK REFERATU MIENIA KOMUNALNEGO INWESTYCJI I REMONTÓW ORAZ ROLNICTWA

URZĄD MIASTA
WYSOKIE MAZOWIECKIE
18-200 Wysokie Mazowieckie
ul. Ludowa 15



2009 -12- 02

16

użytkowników obiektów (analizy możliwości adaptacji obiektów powinny być dokonywane na etapie modernizacji lub remontów ww. budynków),

- w obszarze centrum min. 4,0 m, na pozostałym obszarze min. 6,0 m, zgodnie z rysun-kiem planu,

g) włączenia ulic bocznych – zgodnie z rysunkiem planu oraz stanem istniejącym pod warunkiem zapewnienia bezpieczeństwa ruchu pieszych i bezpieczeństwa ruchu drogowego,

h) obsługa działek przyległych i zjazdy na działki przyległe:
- dopuszczalna bezpośrednia obsługa działek pod warunkiem zapewnienia warunków bezpieczeństwa ruchu drogowego i pieszych;
- adaptuje się istniejące zjazdy,
- zaleca się łączenie zjazdów;

6) publiczne ulice dojazdowe na terenie miasta oraz w obszarach przyległych do terenów zainwestowanych oznaczone na rysunku planu symbolami KD:

a) klasa drogi – dojazdowa,

b) szerokość pasa drogowego w liniach rozgraniczających:
- na terenach zabudowy min. 10,0 m,
- poza terenami zabudowy min. 15,0 m,
- na terenach zainwestowanych adaptuje się istniejące, szersze niż 10,0 m linie rozgraniczające, zgodnie z rysunkiem planu,

c) szerokość jezdni min. 6,0 m, w tym 2 pasy ruchu po 3,0 m:
- jezdnia z poszerzeniami na wlotach oraz w wypadku włączeń bocznych o szerokości wg rozwiązań realizacyjnych przebudowy,
- adaptuje się istniejące odcinki o szerokości jezdni węższe i szersze niż 6,0 m pod warunkiem możliwości wykonania prawidłowej organizacji ruchu,

d) chodniki przykrawężnikowe o szerokości min. 2,00 m w miejscach niebezpiecznych z oddzieleniem od jezdni barierami lub łańcuchami lub wydzielone zielenią o szerokości min. 1,5 m,

e) linie zabudowy dla obiektów nowych zgodnie z rysunkiem planu w odległości od linii rozgraniczających ulic:
- adaptuje się istniejące wykształcone linie zabudowy na obszarze stref ochrony konserwatorskiej zgodnie z ustaleniami i rysunkiem planu pod warunkiem zapewnienia prawidłowych parametrów eksploatacji (np. drgania) i ochrony środowiska dla użytkowników obiektów (analizy możliwości adaptacji obiektów powinny być dokonywane na etapie modernizacji lub remontów ww. budynków),
- w obszarze centrum min. 4,0 m, na pozostałym obszarze min. 6,0 m i 8,0 m, zgodnie z rysunkiem planu,

f) włączenia ulic bocznych – zgodnie z rysunkiem planu oraz stanem istniejącym pod warunkiem zapewnienia bezpieczeństwa ruchu pieszych i bezpieczeństwa ruchu drogowego,

g) obsługa działek przyległych i zjazdy na działki przyległe:
- dopuszczalna bezpośrednia obsługa działek pod warunkiem zapewnienia warunków bezpieczeństwa ruchu drogowego i pieszych,
- adaptuje się istniejące zjazdy,
- zaleca się łączenie zjazdów;

Za zgodność z oryginałem

Z up. BURMISTRZA MIASTA
mgr inż. Anna [illegible]
KIEROWNIK REFERATU MIENIA KOMUNALNEGO INWESTYCJI I REMONTÓW ORAZ LEŚNICTWA

WYSOKIE MAZOWIECKIE
18-200 Wysokie Mazowieckie
ul. Ludowa 15

22
2009 -12- 0 2

17

7) pomocnicze ulice dojazdowe oraz ulice zakładowe i na terenach niepublicznych (drogi wewnętrzne) oznaczone na rysunku planu symbolami KDW:

a) klasa drogi – dojazdowa,

b) szerokość pasa drogowego w liniach rozgraniczających:

- na terenach zabudowy min.8,0 m, poza terenami zabudowy jako dojazd do użytków tolnych min. 6,0 m, zgodnie z rysunkiem planu,
- na terenach zainwestowanych adaptuje się istniejące, szersze niż 10,0 m linie rozgraniczające, zgodnie z rysunkiem planu,
- szerokość jezdni min. 5,5 m, w tym 2 pasy ruchu po 2,75 (zalecana szerokość 6,0 m);
- dopuszcza się, w przypadkach znikomego ruchu kołowego jezdnie pieszo-jezdne o szerokości 4,5 m (3,0 m pas ruchu i 1,5 m pas ruchu pieszego),
- adaptuje się odcinki o szerokości jezdni węższe i szersze niż 5,5 m pod warunkiem możliwości wykonania prawidłowej organizacji ruchu;

c) chodniki przykrawężnikowe o szerokości min. 2,0 m w miejscach niebezpiecznych z oddzieleniem od jezdni barierami lub łańcuchami lub wydzielone zielenią o szerokości min. 1,5 m;

d) linie zabudowy dla obiektów nowych zgodnie z rysunkiem planu w odległości od linii rozgraniczających ulic:

- adaptuje się istniejące wykształcone linie zabudowy na obszarze stref ochrony konserwatorskiej zgodnie z ustaleniami i rysunkiem planu pod warunkiem zapewnienia prawidłowych parametrów eksploatacji (np. drgania) i ochrony środowiska dla użytkowników obiektów (analizy możliwości adaptacji obiektów powinny być dokonywane na etapie modernizacji lub remontów ww. budynków),
- na pozostałym obszarze min. 6,0 m i 4,0 m, zgodnie z rysunkiem planu;

e) włączenia ulic bocznych – zgodnie z rysunkiem planu oraz stanem istniejącym pod warunkiem zapewnienia bezpieczeństwa ruchu pieszych i bezpieczeństwa ruchu drogowego;

f) obsługa działek przyległych i zjazdy na działki przyległe:

- dopuszczalna bezpośrednia obsługa działek pod warunkiem zapewnienia warunków bezpieczeństwa ruchu drogowego i pieszych;

8) pomocnicze ciągi pieszojezdne o minimalnym ruchu kołowym z dopuszczeniem ruchu pieszego poboczem jezdni, bez chodników, oznaczone na rysunku planu symbolem KX:

a) klasa drogi – ciąg pieszo-jezdny - chodnik z dopuszczeniem incydentalnych wjazdów lokalnych i komunalnych,

b) szerokość pasa drogowego w liniach rozgraniczających:

- dla odcinków o ruchu pieszym i kołowym na terenach zabudowy i poza terenami zabudowy min.6,0 m zalecane 8,0 m, zgodnie z rysunkiem planu,
- dla odcinków przeznaczonych wyłącznie dla ruchu pieszego 4,0 m,
- szerokość jezdni - 4,5 m o dopuszczonym ruchu kołowym i pieszym (3,0 m pas ruchu i 1,5 m pas ruchu pieszego),
- adaptuje się odcinki o szerokości jezdni węższe i szersze niż 4,5 m pod warunkiem możliwości wykonania prawidłowej organizacji ruchu,

c) linie zabudowy dla obiektów nowych zgodnie z rysunkiem planu w odległości od linii rozgraniczających min. 4,0 m, zalecane 6,0m, zgodnie z rysunkiem planu,

Za zgodność z oryginałem

URZĄD MIASTA
WYSOKIE MAZOWIECKIE
18-200 Wysokie Mazowieckie
ul. Ludowa 15

Z up. BURMISTRZA MIASTA
mgr inż. Anna [illegible]ska
KIEROWNIK REFERATU MIENIA
KOMUNALNEGO INWESTYCJI I REMONTÓW
ORAZ ROLNICTWA



2009 -12- 0 2

18

d) włączenia ulic bocznych – zgodnie z rysunkiem planu oraz stanem istniejącym pod warunkiem zapewnienia bezpieczeństwa ruchu pieszych i bezpieczeństwa ruchu drogowego,

e) obsługa działek przyległych i zjazdy na działki przyległe:
- dopuszczalna bezpośrednia obsługa działek pod warunkiem zapewnienia warunków bezpieczeństwa ruchu drogowego i pieszych.

3. Ustala się następujące zasady dotyczące parkowania pojazdów:

1) adaptuje się istniejące parkingi wydzielone oznaczone na rysunku planu symbolami A 28 KP i B16.2 KP oraz parkingi publiczne zlokalizowane przy obiektach uzyteczności publicznej i usługach, a także przyuliczne miejsca postojowe;

2) ustala się obowiązek realizacji miejsc parkingowych i postojowych dla użytkowników usług na terenach usług, zgodnie z określoną w planie funkcją terenów;

3) dopuszcza się realizację przyulicznych miejsc parkingowych i postojowych wzdłuż istniejących i projektowanych ulic, za wyjątkiem ulic oznaczonych symbolami KG i KZ oraz odcinków o dużym natężeniu ruchu i w rejonach włączeń komunikacyjnych;

4) zaleca się następujące minimalne wzkaźniki miejsc parkingowych i postojowych parkingowe dla samochodów osobowych na terenach o funkcji określonej na rysunku planu symbolami:

a) MW - zabudowa mieszkaniowa wielorodzinna - 1,2 na 1 mieszkanie,

b) MN - zabudowa mieszkaniowa jednorodzinna - 2 na 1 budynek,

c) U, UA, UH, UK, Uos, UO, US, UZ - zabudowa usługowa, w tym m.inn:
- hotele, motele, pensjonaty, domy dziennego pobytu dla - 5 na 10 miejsc noclegowych,
- obiekty handlowe - 5 na 100 $m^2$ powierzchni sprzedaży,
- targowiska - 25 na 1000 $m^2$ powierzchni całkowitej,
- obiekty gastronomiczne 25 na 100 miejsc konsumpcyjnych,
- biura, urzędy, poczty, banki, gabinety lekarskie - 30 na 1000 $m^2$ powierzchni użytkowej,
- kościoły, domy kultury, domy parafialne - 10 na 1000 $m^2$ powierzchni użytkowej,
- kina, sale widowiskowe - 20 na 1000 $m^2$ powierzchni użytkowej,
- szkoły - 2 na 1 pomieszczenie do nauczania,
- przedszkola - 3 na 1 oddział,
- szpitale - 6 na 10 łóżek,
- obiekty sportowe - 20 na 100 użytkowników,

d) P, U-P, P-U - zabudowa produkcyjna, usługowo-produkcyjna i produkcyjno-usługowa w tym:
- dla zakładów - 20 na 100 zatrudnionych, lub 3 na 100 $m^2$ powierzchni użytkowej,
- place składowe, magazyny, hurtownie, - 5 na na 1000 $m^2$ powierzchni składowej;

5) ZD - tereny ogrodów działkowych 25 na 100 działek.

Za zgodność z oryginałem

URZĄD MIASTA
WYSOKIE MAZOWIECKIE
18-200 Wysokie Mazowieckie
ul. Ludowa 15

24

2009 -12- 0 2

Z up. BURMISTRZA MIASTA
mgr inż. Anna Zienkiewska
KIEROWNIK REFERATU MIENIA
KOMUNALNEGO INWESTYCJI I REMONTÓW
ORAZ ROLNICTWA

4. Na terenach, o których mowa w ust. 1, w obrębie linii rozgraniczających obowiązuje zakaz lokalizacji obiektów kubaturowych z wyjątkiem urządzeń infrastruktury technicznej oraz urządzeń związanych z zabezpieczeniem ruchu drogowego.

5. Dopuszcza się realizację poszerzerzeń pasów drogowych do parametrów linii rozgraniczających określonych w planie po opracowaniu dokumentacji budowlanej przebudowy dróg.

**§ 18.** 1. Zakłada się uzbrojenie terenu objętego planem w następujące sieci wraz z niezbędnymi urządzeniami:

1) wodociągową z urządzeniami p.poż.;

2) kanalizacji sanitarnej;

3) kanalizacji deszczowej;

4) ciepłowniczą;

5) gazową;

6) elektroenergetyczą;

7) telekomunikacyjną;

8) innego uzbrojenia, jeśli zajdzie taka konieczność.

2. Ustala się następujące zasady i wymagania dotyczące sieci wodociągowej:

1) zaopatrzenie w wodę dla potrzeb socjalno-bytowych, gospodarczych i przeciwpożarowych nastąpi poprzez przyłącza indywidualne do miejskiej sieci wodociągowej;

2) adaptuje się istniejące urządzenia zaopatrzenia w wodę: ujęcie, stację wodociągową oraz sieć wodociągową;

3) przewiduje się modernizację, wymianę i przebudowę istniejących urządzeń zaopatrzenia w wodę: ujęcia, stacji wodociągowej oraz sieci wodociągowej w istniejących ciągach ulicznych, sukcesywnie, w zależności od potrzeb;

4) przewiduje się budowę nowych odcinków sieci wodociągowej o przebiegu w pasach drogowych, między innymi następujących ulic oznaczonych symbolami na rysunku planu:

a) 06 KZ do spięcia z siecią wodociągową w ul. Ludowej i 1-go Maja,

b) 083 KD, 084 KD, 085 KD, 086 KD, 065 KD, 066 KD i 067 KD,

c) części 057 KD (Raginisa), 058 KD, części 059 KD (Staszica), części 060 KD (Sucharskiego), części 061 KD, 064 KD, oraz 010 KZ do spięcia z siecią wodociągową w ul. 1-go Maja, Sucharskiego i 061 KD,

d) 076 KD, 077 KD, 078 KD do spięcia z ul. Przechodnią,

e) 079 KD, 080 KD (ul. Niemcewicza) do spięcia z ul. Przechodnią i Podlaską,

f) 074 KD do spięcia z siecią w ul. Kwiatowej,

g) 02 KG, 0105 KDW, 0100 KDW i 020 KD – zaopatrzenie z sieci wodociągowej w ul. Białostockiej,

URZĄD MIASTA
WYSOKIE MAZOWIECKIE
18-200 Wysokie Mazowieckie
ul. Ludowa 15

25 2009 -12- 0 2

Z up. BURMISTRZA MIASTA
mgr inż. Anna Wiejska
KIEROWNIK REFERATU MIENIA
KOMUNALNEGO INWESTYCJI I REMONTÓW
ORAZ ROLNICTWA

20

h) 021 KD, 0107 KDW do spięcia z siecią wodociągową w ul. Kochanowskiego,

i) 025 KD do spięcia z siecią w ul. Pelca,

j) 03 KZ jako przedłużenie sieci wodociągowej ul. Szpitalnej;

5) sieć wodociągową należy lokalizować w liniach rozgraniczających dróg poza pasami jezdni;

6) dopuszcza się zmianę przebiegu sieci w ramach opracowania projektów budowlanych.

3. Ustala się następujące zasady i wymagania dotyczące odprowadzenia ścieków:

1) przewiduje się odprowadzenie ścieków poprzez indywidualne przyłącza za pomocą miejskiego systemu kanalizacji sanitarnej do oczyszczalni ścieków;

2) adaptuje się istniejące urządzenia służące odprowadzaniu i oczyszczaniu ścieków – miejski system kanalizacji sanitarnej i oczyszczalnię ścieków;

3) przewiduje się sukcesywną modernizację, wymianę i przebudowę istniejących urządzeń służących oczyszczaniu i odprowadzaniu ścieków, w zależności od występujących potrzeb;

4) przewiduje się rozbudowę miejskiego systemu kanalizacyjnego o przebiegu w pasach drogowych między innymi następujących ulic oznaczonych na rysunku planu symbolami:

a) 04 KZ (Ludowej) z odprowadzeniem poprzez przepompownię do kanału sanitarnego w obrębie skrzyżowania ul. Ludowej i 1-go Maja według opracowanej dokumentacji projektowej przez PPJP 2004 rok,

b) 06 KZ, 065 KD i 066 KD z odprowadzeniem poprzez przepompownię do projektowanej sieci w ul. Ludowej,

c) 083 KD, 084 KD, 085 KD, 086 KD, 065 KD, 067 KD z odprowadzeniem do projektowanej sieci kanalizacji sanitarnej w ul. Ludowej,

d) 057 KD (Raginisa), 058 KD, 059 KD (Staszica), 061 KD i ul. 060 KD (Sucharskiego) oraz 0115 KDW, 0116 KDW, 0117 KDW, 0118 KDW z odprowadzeniem poprzez przepompownię i kanał tłoczny (w ul. Sucharskiego) do kanalizacji w ul. Wspólnej, według dokumentacji projektowej (Projekt budowlany kanalizacji sanitarnej i deszczowej w ul. Staszica, Raginisa i Sucharskiego w Wysokiem Mazowieckiem – czerwiec 2004 rok),

e) 010 KZ z odprowadzeniem do projektowanej sieci w ul. Sucharskiego,

f) 03 KZ z odprowadzeniem do kanalizacji w ul. Szpitalnej,

g) 02 KG, 0105 KDW, 0100 KDW z odprowadzeniem do kanalizacji w ul Białostockiej,

h) 020 KD z odprowadzeniem poprzez przepompownię i kanał tłoczny do projektowanej kanalizacji w ul. 02 KG,

i) 021 KD, 0107 KDW z odprowadzeniem poprzez przepompownię i kanał tłoczny do kanalizacji w ul. Kochanowskiego,

j) 072 KD (Ogrodowej) i 071 KD (Kościelnej) z odprowadzeniem do sieci kanalizacji sanitarnej w ul. Przechodniej (według opracowanej dokumentacji technicznej – PPJP 2004 rok),

k) 012 KL (Jagielońskiej), części 052 KD (Długiej), 049 i 050 KD (Rynek Piłsudskiego) oraz 051 KD (Mystkowskiej) z odprowadzeniem do przebudowanego kolektora



URZĄD MIASTA WYSOKIE MAZOWIECKIE 18-200 Wysokie Mazowieckie

2009-12-02

Z up. BURMISTRZA MIASTA mgr inż. Anna Kamyjska KIEROWNIK REFERATU MIENIA COMUNALNEGO, INWESTYCJI I REMONTÓW ORAZ ROLNICTWA

21

sanitarnego przy rzece Brok - według opracowanej dokumentacji technicznej przez PPJP – 2004 rok,

l) 030 KD (ul. Pawłowskiego) z odprowadzeniem do kanalizacji sanitarnej w ul. Pelca (028 KD) - według opracowanej dokumentacji technicznej przez PPJP – 2004 rok,

m) części ul. 04 KZ (Ludowej) i 010 KZ z odprowadzeniem poprzez przepompownię do projektowanej kanalizacji sanitarnej w ul. Staszica,

n) 076 KD, 077 KD, 078 KD z odprowadzeniem do kanalizacji sanitarnej w ul. Przechodniej (07 KZ),

o) 073 KD z odprowadzeniem do kanalizacji sanitarnej w ul. Kwiatowej (074 KD),

p) 080 KD z odprowadzeniem do ul. Podlaskiej,

q) 063 KD (Skargi) z odprowadzeniem do sieci kanalizacji sanitarnej w ul. Wspólnej (według opracowanej dokumentacji technicznej przez PPJP – 2004 rok),

r) 025 KD z odprowadzeniem do kanalizacji w ul. Pelca.

5) sieć kanalizacji sanitarnej należy lokalizować w liniach rozgraniczających dróg w pasie jezdni;

6) dopuszcza się zmianę przebiegu sieci w ramach opracowania projektów budowlanych;

7) dopuszcza się budowę bezodpływowych zbiorników na nieczystości płynne dla potrzeb odprowadzenia ścieków z terenów nowobudowanej zabudowy, pod warunkiem obowiązku przyłączenia do sieci kanalizacyjnej w momencie jej wybudowania.

4. Ustala się następujące zasady i wymagania dotyczące odprowadzenia wód opadowych:

1) przewiduje się odprowadzenie wód opadowych do sieci kanalizacji deszczowej za pomocą wpustów i odwodnień liniowych;

2) adaptuje się istniejący system kanalizacji deszczowej;

3) przewiduje się sukcesywną modernizację, wymianę i przebudowę wyeksploatowanych odcinków sieci kanalizacji deszczowej wraz z sukcesywnym wprowadzaniem urządzeń oczyszczających na istniejących wylotach do odbiorników;

4) przewiduje się rozbudowę sieci kanalizacji deszczowej przebiegającej w pasach drogowych ulic:

a) 04 KZ (Ludowej) z odprowadzeniem do kanalizacji deszczowej w ul. Przechodniej - według opracowanej dokumentacji projektowej przez PPJP 2004 rok,

b) części ul. 06 KZ i 066 KD z odprowadzeniem do kanalizacji deszczowej w ul. 1-go Maja,

c) 057 KD (Raginisa), 058 KD, 059 KD (Staszica), 060 KD (Sucharskiego), 061 KD, 0115 KDW, 0116 KDW, 0117 KDW i 0118 KDW z odprowadzeniem do kanalizacji deszczowej (po przebudowie) w ul. 1-go Maja, według dokumentacji projektowej (Projekt budowlany kanalizacji sanitarnej i deszczowej w ul. Staszica, Raginisa i Sucharskiego w Wysokiem Mazowieckiem – czerwiec 2004 rok),

d) 010 KZ z odprowadzeniem poprzez separator do pobliskiego rowu (w kierunku południowym),

URZĄD MIASTA
WYSOKIE MAZOWIECKIE
18-200 Wysokie Mazowieckie
ul. Ludowa 15

27
2009 -12- 02

Z up. BURMISTRZA MIASTA
mgr inż. Anna Kiełczyńska
KIEROWNIK REFERATU MIENIA
COMUNALNEGO INWESTYCJI I REMONTÓW
ORAZ ROLNICTWA

e) 063 KD (Skargi) z odprowadzeniem w kierunku ul. Wspólnej – według opracowanej dokumentacji projektowej przez PPJP 2004 rok,

f) 030 KD (Pawłowskiego) z odprowadzeniem w kierunku ul. Pelca do istniejącej kanalizacji - według opracowanej dokumentacji projektowej przez PPJP 2004 rok,

g) części ul. 06 KZ, 083 KD, 084 KD, 085 KD, 086 KD, 067 KD i 065 KD z odprowadzeniem do projektowanej sieci w ul. Ludowej,

h) 080 KD (ul. Niemcewicza) i 081 KD (Podlaskiej) do sieci kanalizacji deszczowej w ul. Przechodniej,

i) 076 KD, 077 KD, 078 KD z odprowadzeniem w kierunku zachodnim, poprzez separator do pobliskiego rowu,

j) przedłużenie sieci w ul. Kwiatowej (074 KD),

k) 021 KD z odprowadzeniem do przebiegającego kanału o średnicy 800 mm,

l) 072 KD (Ogrodowej) i części 071 KD (Kościelnej) z odprowadzeniem do kanalizacji deszczowej w ul. Zambrowskiej,

m) 071 KD (Kościelnej) do kanału deszczowego przebiegającego przez teren targowicy,

n) 012 KL (Jagielońskiej), części 052 KD (Długiej), 049 i 050 KD (Rynek Piłsudskiego) oraz 051 KD (Mystkowskiej) z odprowadzeniem poprzez separator do rzeki Brok - według opracowanej dokumentacji technicznej przez PPJP – 2004 rok,

o) 020KD z odprowadzeniem do pobliskiego rowu.

5) sieć kanalizacji deszczowej należy lokalizować w liniach rozgraniczających dróg w pasie jezdni;

6) dopuszcza się zmianę przebiegu sieci w ramach opracowania projektów budowlanych;

7) ustala się obowiązek stosowania urządzeń oczyszczających (separatorów) na istniejących i projektowanych wylotach kanałów deszczowych do odbiorników.

5. Ustala się następujące zasady i wymagania dotyczące zaopatrzenia w ciepło:

1) przewiduje się zaopatrzenie w ciepło poprzez indywidualne przyłącza za pomocą miejskiego systemu ciepłowniczego i ciepłowni miejskich;

2) adaptuje się istniejące urządzenia służące zaopatrzeniu w ciepło – miejski system ciepłowniczy i ciepłownie miejskie;

3) przewiduje się sukcesywną modernizację, wymianę i przebudowę istniejących urządzeń służących zaopatrzeniu w ciepło, w zależności od występujących potrzeb;

4) przewiduje się rozbudowę miejskiego systemu ciepłowniczego w miarę potrzeb, a lokalizacja przebiegu sieci zostanie ustalona w ramach opracowania projektów budowlanych;

5) przewiduje się alternatywne zaopatrzenie w ciepło w oparciu o gaz ziemny rozprowadzany za pomocą istniejących i projektowanych urządzeń oraz sieci i instalacji gazowych.

6. Ustala się następujące zasady i wymagania dotyczące zaopatrzenia w gaz:

1) zaopatrzenie w gaz dla potrzeb komunalno-bytowych, grzewczych i technologicznych nastąpi poprzez przyłącza i instalacje gazowe w oparciu o istniejącą i przewidywaną sieć gazową średniego ciśnienia zlokalizowaną na terenie miasta Wysokie Mazowieckie;

URZĄD MIASTA
WYSOKIE MAZOWIECKIE
18-200 Wysokie Mazowieckie
ul. Ludowa 15

28

2009 -12- 0 2

Z up. BURMISTRZA MIASTA
mgr inż. Anna Szymańska
KIEROWNIK REFERATU MIENIA
KOMUNALNEGO INWESTYCJI I REMONTÓW
ORAZ ROLNICTWA

23

2) adaptuje się istniejące urządzenia zaopatrzenia w gaz: stacje redukcyjne I i II stopnia oraz sieć gazową wysokiego, średniego i niskiego ciśnienia;

3) przewiduje się sukcesywną modernizację, wymianę oraz przebudowę istniejących sieci i instalacji gazowych, w zależności od potrzeb;

4) przewiduje się budowę nowych odcinków sieci gazowej średniego ciśnienia o przebiegu w pasach drogowych, w tym między innymi pasach drogowych ulic określonych na rysunku planu symbolami:

a) 04 KZ - ul. Ludowej,

b) 06 KZ, 05 KZ - ul. Brykowska, 083 KD, 084 KD, 085 KD, 065 KD, 066 KD i 067 KD,

c) 057 KD - ul. Raginisa, 058 KD, 059 KD - ul. Staszica, 060 KD część ul Sucharskiego, 061 KD, 010 KZ oraz 0115 KDW, 0116 KDW,

d) 076 KD, 077 KD, 078 KD, 081 KD - ul. Podlaska - zaopatrzenie w gaz z sieci w ul. Przechodniej,

e) 079 KD i 080KD - ul. Niemcewicza,

f) 073 KD i przedłużeniu sieci w ul. Kwiatowej,

g) 02 KG, 0105 KDW i 020 KD - zaopatrzenie z sieci gazowej w ul. Białostockiej,

h) 021 KD, 0107 KDW do spięcia z siecią w ul. Kochanowskiego,

i) 03 KZ jako przedłużenie sieci w ul. Szpitalnej,

j) 030 KD - ul. Pawłowskiego;

5) dopuszcza się zmianę przebiegu sieci w ramach opracowania projektów budowlanych;

7. Ustala się następujące zasady i wymagania dotyczące elektroenergetyki:

1) adaptuje się istniejące urządzenia elektroenergetyczne WN, SN i NN;

2) zasilanie w energię elektryczną z istniejących i projektowanych urządzeń elektroenergetycznych przewidzianych do realizacji w tym m.inn.:

a) dwóch stacji transformatorowych zlokalizowanych na terenach zabudowy mieszkaniowej przy ul. Przechodniej na terenie oznaczonym symbolem E3 MN,

b) budowę stacji transformatorowej 15/0,4 przy ul. Zambrowskiej (01 KG) na terenie oznaczonym symbolem F1 U-KS,

c) linii kablowej 15 kV od istniejącej linii 15 kV przy ul. Warszawskiej (02 KG), poprzez projektowane stacje transformatorowe do linii napowietrznej 15 kV przy ul. Przechodniej (07 KZ),

d) linii napowietrznych kablowych nn, komunalno-oświetleniowych na terenach przeznaczonych pod zainwestowanie,

e) stacji transformatorowej 15/0,4 kV zlokalizowanej na terenie oznaczonym C45 MN przy ul. Sucharskiego (060 KD), w miejscu istniejącej stacji słupowej przeznaczonej do demontażu,

f) linii kablowej 15 kV od istniejacej linii napowietrznej 15 kV w ulicy oznaczonej na rysunku planu symbolem 010 KZ poprzez istniejące i projektowane stacje transformatorowe do stacji transformatorowej przy ul. Mickiewicza (055 KD),

URZĄD MIASTA
WYSOKIE MAZOWIECKIE
18-200 Wysokie Mazowieckie
ul. Ludowa 15



2009 -12- 0 2

Za zgodność z oryginałem
Z up. BURMISTRZA MIASTA
mgr inż. Anna Niemyjska
KIEROWNIK REFERATU MIENIA
KOMUNALNEGO INWESTYCJI I REMONTÓW
ORAZ ROLNICTWA

24

g) stacji transformatorowej 15/0,4 na terenie oznaczonym C31 ZP,

h) linii 15 kV na terenie oznaczonym w planie symbolem D20 P-U, D21 P-U, D22 P-U zastępującej linię przewidzianą do demontażu,

i) stacji transformatorowej 15/0,4 kV zlokalizowanej na terenie oznaczonym na rysunku planu symbolem D6 U przy drodze oznaczonej 06 KZ,

j) linii kablowej 15 kV od projektowanej linii 15 kV w ulicy oznaczonej na rysunku planu symbolem 06 KZ poprzez projektowaną stację transformatorową do istniejącej linii napowietrznej 15 kV przy ul. Nowej (082 KD);

3) istniejące stacje transformatorowe przystosować do zwiększonego obciążenia na warunkach określonych przez dostawcę energii elektrycznej;

4) zachować strefę ochronną od istniejących linii napowietrznych 15 kV;

5) kolidujące z projektowanym zagospodarowaniem terenów przewidzianych pod zainwestowanie odcinki linii napowietrznych 15 kV należy przebudować;

6) bezpośrednią dostawę energii elektrycznej do odbiorców wykonać przyłączami napowietrznymi lub kablowymi od istniejących i projektowanych linii nn na warunkach określonych przez dostawcę energii elektrycznej;

7) modernizacja urządzeń elektroenergetycznych, w tym przebiegających po gruntach prywatnych, po istniejących trasach lub w pasach drogowych;

8) realizacja nowych odcinków linii nn komunalno-oświetleniowych w pasach drogowych ulic;

9) dopuszcza się zmianę przebiegu sieci elektroenergetycznych w ramach opracowania projektów budowlanych.

8. Ustala się następujące zasady i wymagania dotyczące telekomunikacji:

1) obsługę odbiorców przewiduje się z istniejącej i projektowanej sieci telekomunikacyjnej;

2) zaleca się stosowanie przewodów podziemnych;

3) modernizacja i rozbudowa istniejącej napowietrznej sieci z dopuszczeniem budowy sieci i przyłączy jako napowietrznej;

4) modernizację i budowę nowej sieci telekomunikacyjnej należy zlokalizować w pasach istniejących i projektowanych ulic;

5) dopuszcza się zmianę przebiegu sieci w ramach opracowania projektów budowlanych.

9. Ustala się następujące zasady usuwania odpadów komunalnych - w sposób zorganizowany za pośrednictwem wyspecjalizowanych służb z zaleceniem stosowania wstępnej selekcji i wywóz na komunalne wysypisko śmieci.

10. Realizacja modernizacji, rozbudowy i budowy systemów komunikacji i infrastruktuty technicznej z zachowaniem wymaganych prawem zezwoleń i uzgodnień, ewentualne kolizje z istniejącymi sieciami uzbrojenia technicznego należy rozwiązywać z właścicielami lub zarządcami sieci.

ZA ZGODNOŚĆ
Z ORYGINAŁEM
PRACOWNIA PROJEKTOWA
Arch-ITO Spółka z o.o.
w Białymstoku
DYREKTOR
Kamila Kukawka-Chwalibóg
8.12.2009.

URZĄD MIASTA
WYSOKIE MAZOWIECKIE
18-200 Wysokie Mazowieckie
ul. Ludowa 15

30 2009 -12- 02

Za zgodność z oryginałem
Z up. BURMISTRZA MIASTA
mgr inż. Anna Wiśniewska
KIEROWNIK REFERATU MIENIA
COMUNALNEGO INWESTYCJI I REMONTÓW
ORAZ ROLNICTWA

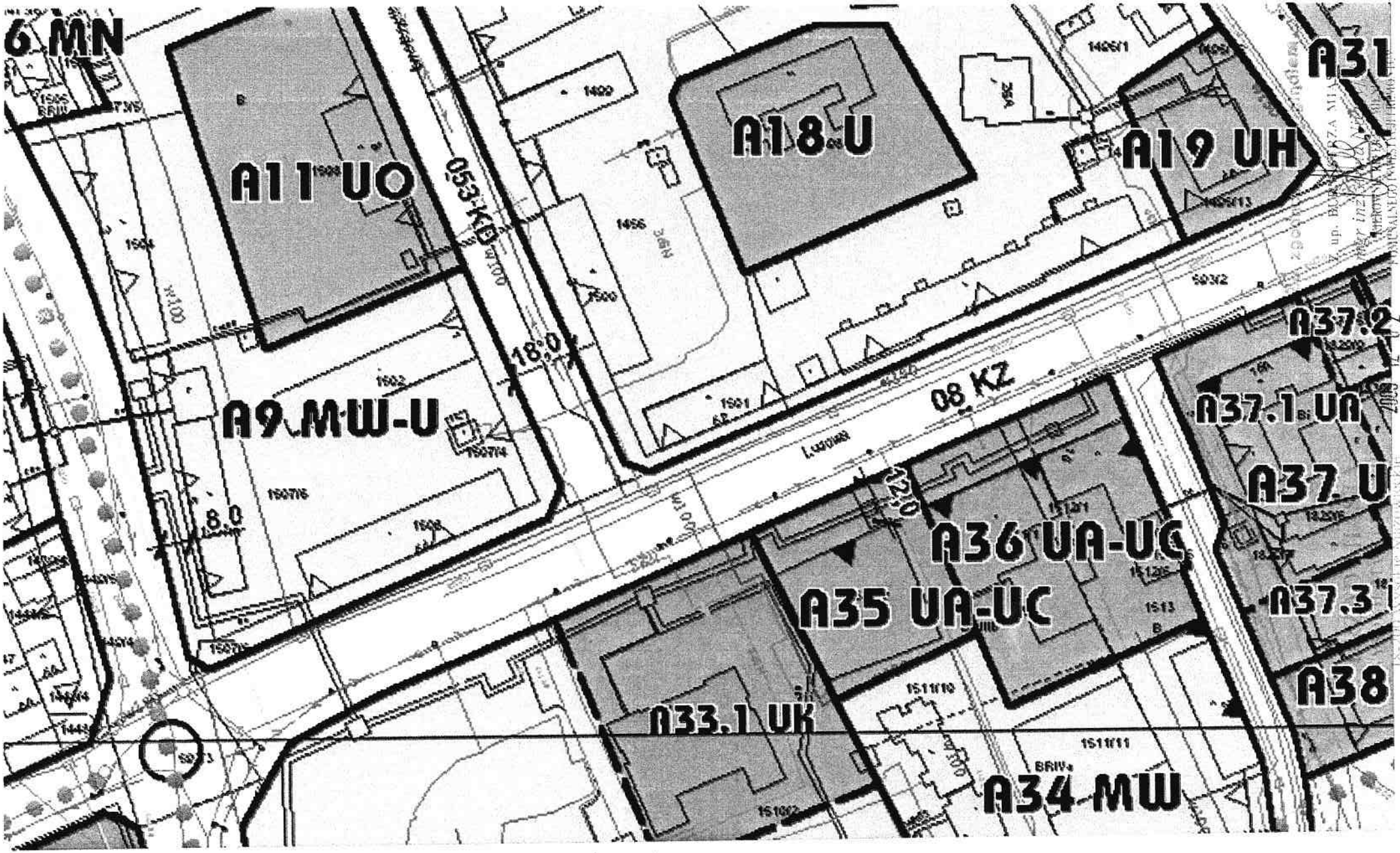
6 MN
A11 UO
A18 U
A19 UH
A31
A9 MW-U
08 KZ
A37.2
A37.1 UA
A37 U
A36 UA-UC
A35 UA-UC
A37.3
A38
A33.1 UK
A34 MW
053 KD
18.0
8.0
12.0

26

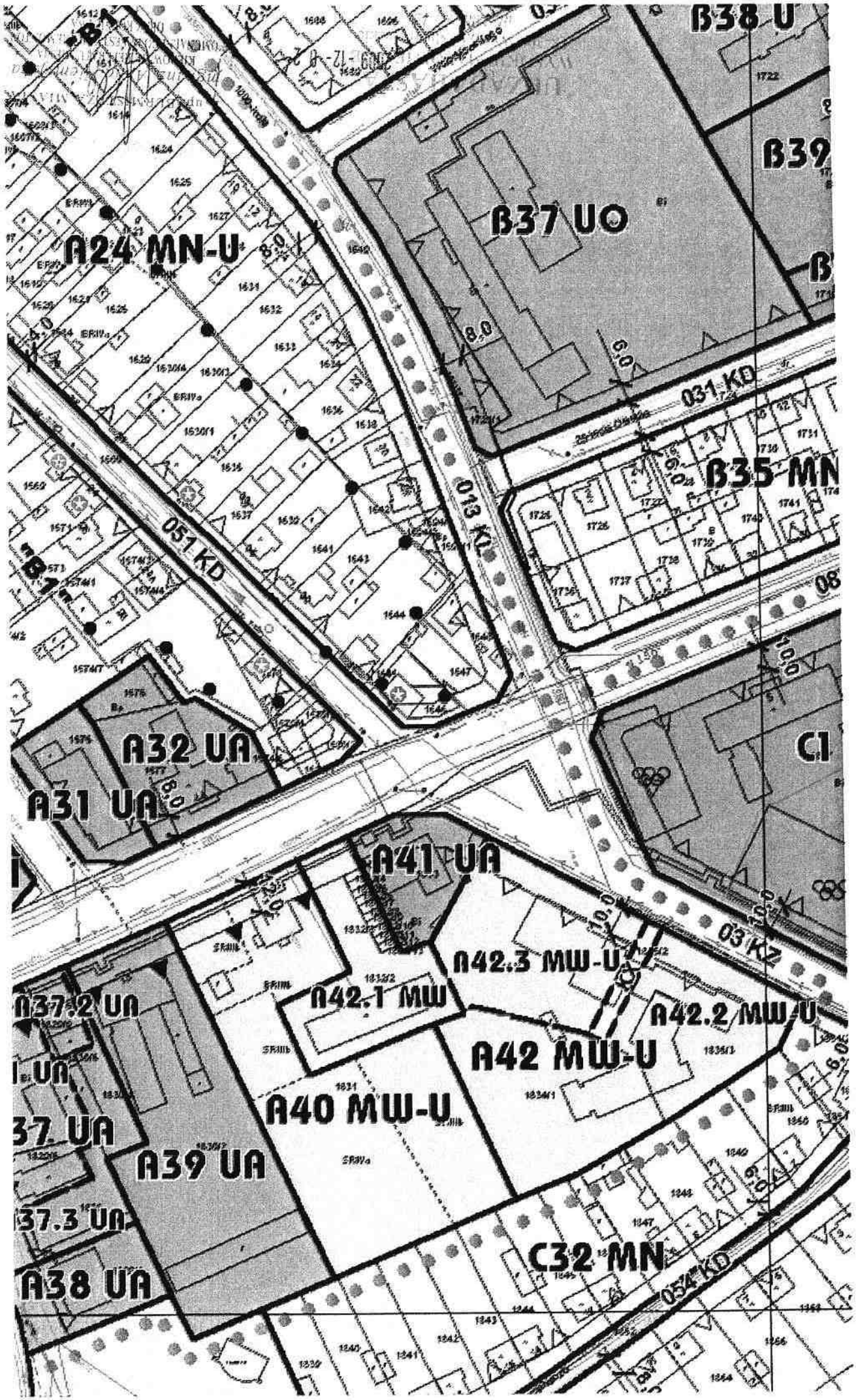
B38 U
B39
B37 UO
A24 MN-U
031 KD
B35 MN
013 KL
051 KD
A32 UA
A31 UA
C1
A41 UA
03 KZ
A42.3 MW-U
A42.1 MW
A42.2 MW-U
A42 MW-U
A40 MW-U
A39 UA
C32 MN
054 KD
A38 UA

Białystok, dn. 22.06.2009 r.

**Komenda Wojewódzka Policji**
**w Białymstoku**
**Wydział Łączności i Informatyki**

**L. dz.** L-II- 284-92/09

***INŻ. JÓZEF PRÓSZYŃSKI***
***PROJEKTOWANIE, NADZÓR***
***I WYKONAWSTWO INSTALACJI***
***ELEKTRYCZNYCH***
***Ul. Warmińska 34E***
***15-888 Białystok***

**dot: warunków przebudowy sieci przy ul. Ludowej w Wysokiem Maz.**

W odpowiedzi na Państwa pismo z dnia 04.06.2009 Wydział Łączności i Informatyki KWP w Białymstoku przedstawia warunki techniczne dotyczące przebudowy sieci teletechnicznych kolidujących z modernizowaną drogą na ul. Ludowej w Wysokiem Mazowieckiem:

Kable własności KWP Białystok relacji:

1. KPP Wysokie Maz. ul. Ludowa 13 – TP S.A.
2. KPP Wysokie Maz. ul. Ludowa 13 – Szpital

ułożone są w kanalizacji teletechnicznej własności TP S.A. W przypadku przebudowy kanalizacji ww. operatora na ul. Ludowej należy przebudować kable będące naszą własnością poza rejon kolidujący. Rozpoczęcie prac należy zgłosić do tut. Wydziału Łączności i Informatyki z tygodniowym wyprzedzeniem. Przełączenie kabli należy przeprowadzić bezprzerwowo pod nadzorem pracownika Policji ds. łączności.

Do kontaktów roboczych wyznaczam Sławomira Matejczyka – tel. 85–6772277.

NACZELNIK
WYDZIAŁU ŁĄCZNOŚCI I INFORMATYKI
Komendy Wojewódzkiej Policji
w Białymstoku
(-) nadinspektor [illegible]

Wyk. w 2 egz. SM/SM
Egz. nr 1 – adresat.
Egz. nr 2 – a/a.

ZA ZGODNOŚĆ
Z ORYGINAŁEM
PRACOWNIA PROJEKTOWA
Arch-ITO Spółka z o.o.
w Białymstoku
DYREKTOR
Kamila Kukawka-Chwalibóg
1.12.2008.

Komenda Wojewódzka Policji w Białymstoku
Wydział Łączności i Informatyki
15 – 003 Białystok ul. H. Sienkiewicza 65, tel. 0 (...) 85 677 3160 fax: 0 (...) 85 677 3161
e – mail: wli@podlaska.policja.gov.pl

28

multiMedia Polska

Ełk, dnia 2009-11-23

„INŻ. JÓZEF PRÓSZYŃSKI
PROJEKTOWANIE, NADZÓR I WYKONAWSTWO
INSTALACJI ELEKTRYCZNYCH"
UL. Warmińska 34E, 15-888 Białystok

L.dz. DNE/ 1079/2009/RS

**Dotyczy:** uzgodnienia przebiegów kabli Multimedia Polska S.A. w kanalizacji kablowej TP S.A. w związku z przebudową ulicy: Ludowej w Wysokiem Mazowieckim i warunków ich przebudowy.

**W załączeniu przekazujemy przebieg trasowy i schematyczny kabli Multimedia Polska S.A. na ul. Ludowej umieszczonych w kanalizacji teletechnicznej TP S.A.**
**Przebudowę warunkujemy uzgodnieniem projektu wykonawczego na co najmniej 30 dni przed przystąpieniem do wykonywania robót, oraz spełnieniem poniższych warunków.**

1. **Przed rozpoczęciem prac należy:**
   - Wystąpić do Multimedia Polska S.A. Region Północno-Wschodni w Ełku o ustanowienie inspektora nadzoru prowadzonych prac.
   - Przekazać harmonogram prac dla umożliwienia sprawowania nadzoru przez Służby Eksploatacyjne.
   - Wszelkie prace na zasobach sieci Multimedia Polska S.A. muszą być prowadzone przez firmę Instalatorstwo i Konserwacja Marian Olszewski, 18-100 Łapy ul. 11-go Listopada 3/19
   - Zgłosić wykonywanie prac związanych z przerwami działania sieci na minimum 14 dni przed planowaną datą rozpoczęcia robót osobie nadzorującej z ramienia Multimedia Polska S.A.
   - Wszystkie prace związane z przerwą w działaniu sieci należy wykonywać w oknie serwisowym tj. pomiędzy godz. 00:01 do 5:00.

2. **Po zakończeniu prac należy :**
   - Zgłosić wykonanie prac do odbioru minimum 7 dni przed planowaną datą odbioru.
   - Zakończenie robót potwierdzić protokołem odbioru z udziałem przedstawicieli Multimedia Polska S.A. i przekazaniem kompletu dokumentacji powykonawczej - najpóźniej 14 dni od daty zakończenia robót.

**Wszystkie ewentualne uszkodzenia sieci telekomunikacyjnej należącej do Multimedia Polska S.A. powstałe na skutek powyższej przebudowy usuwane będą staraniem i na koszt wykonującego prace.**

**Niniejsze warunki tracą ważność po upływie 1 roku od daty ich wystawienia.**

MULTIMEDIA POLSKA S.A.
Koordynator ds. Eksploatacji

*Ryszard Syrowiec*

ZA ZGODNOŚĆ Z ORYGINAŁEM

PRACOWNIA PROJEKTOWA
Arch-ITO Spółka z o.o.
w Białymstoku

Multimedia Polska S.A.
ul. Tadeusza Wendy 7/9, 81-341 Gdynia, tel. +48 58 666 0 300, fax +48 58 666 0 309, NIP 586-10-44-881, www.multimedia.pl
ADRES DO KORESPONDENCJI Region Północno-Wschodni ul. Armii Krajowej 9, 19-300 Ełk, tel. 0801-706-666, fax. +48 87 6215671
REGON 190007345, Organ rejestrowy: Sąd Rejonowy Gdańsk-Północ, VIII Wydział Gospodarczy KRS, nr KRS 0000238931
Konto PKO BP S.A. 30 1240 5400 1111 0000 4919 0519, kapitał zakładowy i łączna suma uiszczonych wkładów: 153 189 683 PLN

TÜV NORD

DYREKTOR
*Kamila Kukawka-Chwalibóg*
1.12.2009

*MNI Telecom S.A.*
*26-600 Radom*
*ul. Potkanowska 54A*
kontakt; fax 086 476 01 00

***Projektowanie, Nadzór i Wykonawstwo***
***Instalacji Elektrycznych***
***Inż. Józef Pruszyński***
**15-888 Białystok**
**Ul. Warmińska 34E**

**Sygnatura:** 221*/Sz/MT/2009* **Data:** *2009-11-13*

**Dotyczy:** Warunki techniczne przebudowy i zabezpieczenia sieci telekomunikacyjnych Szeptel w związku z przebudową ul Ludowej w Wysokiem Mazowieckiem

W nawiązaniu na pismo wpłynęło dn 10 11 2009 r Pana Józefa Pruszyńskiego dotyczącego warunków technicznych przebudowy lub zabezpieczenia sieci telekomunikacyjnych Szeptel w obrębie projektowanej przebudowy odcinka ul Ludowej w Wysokiem Mazowieckiem MNI Telecom S.A. określa warunki jakie należy spełnić przy przebudowie i zabezpieczeniu sieci telekomunikacyjnych zgodnie z załącznikiem graficznym.

I Stan istniejący

1. W obszarze A-B przejście porzeczne pod ul Armii Krajowej jest:
- kabel XZTKMX pw 10x4x05 - doziemny
- rurociąg fi 40
2. W obszarze C-D przejście poprzeczne pod ul Ludową jest
- kanalizacja kablowa dwu-otworowa fi 110
3. W obszarze E-F w pasie drogowym
- kabel XZTKMX pw 15x4x05 - doziemny
- rurociąg fi 40
4. W obszarze F-G przejście poprzeczne kabli pod jezdnią w rurze osłonowej
- kabel XZTKMX pw 10x4x05
5. W obszarze F-H w pasie drogowym i przejście poprzeczne kabli pod jezdnią w rurze osłonowej
- kabel XZTKMXpw 15x4x05 doziemny
- rurociąg fi 40
6. W obszarze I - J w obrębie projektowanego ronda - przejście poprzeczne pod ul Ludową kabem optotelekomunikacyjnym XOTKtd 10J w rurze osłonowej

WARUNKI TECHNICZNE



ZA ZGODNOŚĆ Z ORYGINAŁEM
PRACOWNIA PROJEKTOWA
Arch-ITO Spółka z o.o.
w Białymstoku

**DYREKTOR**
Kamila Kukawka-Chwalibóg
1.12.2009.

30

Aby wykonać przebudowę sieci telekomunikacyjnych SZEPTEL inwestor obowiązany jest spełnić poniższe warunki:

1. Wykonać projekt budowlany przebudowy linii telekomunikacyjnych doziemnych po proponowanej trasie, uzgodnić z właścicielem sieci i uzyskać pozwolenie na budowę.
2. Kable optotelekomunikacyjne i kable symetryczne należy przebudować poza obręb jezdni.
3. Na całym odcinku modernizowanej ulicy na projektowanych wjazdach na posesje oraz na przejściach poprzecznych linii pod jezdnią założyć na kablach telekomunikacyjnych rurę dwudzielną AROT A160PS
4. Zachować warstwę przykrycia kabli pod chodnikiem i terenem zielonym 0,7 m pod jezdnią 1,2 m. , w przypadku wypłycenia zagłębić do w/w poziomów
5. Wykonanie robót inwestor powierzy firmie uprawnionej do ich wykonania.
7. Przed przystąpieniem do robót inwestor powiadomi na piśmie MNI Telecom Biuro w Szepietowie o terminie ich rozpoczęcia na 14 dni przed tym terminem.
8. Wszelkie roboty w rejonie czynnych kabli związane z przebudową należy wykonywać ręcznie z zachowaniem szczególnej ostrożności przy ich odkopywaniu i przekładaniu na projektowaną trasę pod nadzorem służb technicznych MNI Telecom S.A.
9. Po ułożeniu kabli i rurociągu na projektowaną trasę i przed zasypaniem wykopów wykonawca powiadomi MNI Telecom Biuro w Szepietowie celem sprawdzenia jakości wykonanych robót (tel. kontaktowy 086477524).
10. Po zakończeniu robót inwestor zgłosi do MNI Telecom w Szepietowie przebudowane linie do odbioru załączając dokumentację powykonawczą z pomiarami i inwentaryzacją przebudowanych sieci .

W załączniku:

Mapy z oznaczonymi kablami i rejonem przebudowy linii oznaczona kolorem czerwonym.

Adres do korespondencji
MNI Telecom S.A.
18 - 210 Szepietowo
ul. Sienkiewicza 52

KIEROWNIK DZIAŁU INWESTYCJI
Stanisław Kozłowski

**MNI Telecom S.A.**
ul. Potkanowska 54a, 26 - 600 Radom
tel.: 0801 109 109, faks: 048 384 34 00
NIP 952-00-14-183, www.mnitelecom.pl

zarejestrowana w rejestrze przedsiębiorców Krajowego Rejestru Sądowego
przez Sąd Rejonowy dla m. st. Warszawy, XIV Wydział Gospodarczy KRS
za numerem 0000301616, o kapitale akcyjnym 119 245 500 zł, opłaconym w całości

MNI Telecom

ZA ZGODNOŚĆ Z ORYGINAŁEM
PRACOWNIA PROJEKTOWA Arch-ITO Spółka z o.o. w Białymstoku

**DYREKTOR**
Kamila Kukawka-Chwalibóg
1.12.2008

Telekomunikacja Polska
Pion Technicznej Obsługi Klienta
Region Centralny Rozwój i Gospodarka Zasobami

ul. Brzeska 24, 03-737 Warszawa
tel.: 0 22 518 32 00
fax: 0 22 818 50 10
www.tp.pl

Białystok, 23 października 2009 r.

Projektowanie, Nadzór i Wykonawstwo Instalacji Elektrycznych
Inż. Józef Prószyński
ul. Warmińska 34 E
15- 888 Białystok

**Numer pisma:** STTCREZBS/RC.-242/09

**Temat:** Warunki techniczne dotyczące przebudowy urządzeń telekomunikacyjnych kolidujących z projektowaną modernizacją ulicy Ludowej w Wysokiem Mazowieckiem.

Szanowni Państwo,

odpowiadając na Państwa pismo z dnia 15.10.2009 uprzejmie informujemy, że w związku z planowaną przebudową ulicy Ludowej w Wysokiem Mazowieckiem należy:

- przebudować kanalizację telefoniczną 3-otworową i 1–otworową z zastosowaniem rur grubościennych typu HDPE 110/6,3 w rejonie modernizowanego skrzyżowania ulic: 1000 - lecia, Mystkowskiej i Szpitalnej poza obręb nowoprojektowanego ronda; do nowo wybudowanej kanalizacji obejściowej przebudować kable miedziane i światłowodowe Telekomunikacji Polskiej oraz obcych operatorów ;
- przebudować kanalizację teletechniczną 3–otworową i 1–otworową z zastosowaniem rur grubościennych typu HDPE 110/6,3 w rejonie nowo projektowanego parkingu przy ul. Szpitalnej; do nowo wybudowanej kanalizacji obejściowej przebudować kable miedziane Telekomunikacji Polskiej oraz obcych operatorów;
- przebudować słup kablowy telefoniczny wraz z przyłączami napowietrznymi usytuowany w projektowanym parkingu przy posesji ul. Ludowa 7;
- przebudować kanalizację telefoniczną 8–otworową z zastosowaniem rur grubościennych typu HDPE 110/6,3 wraz z kablami na wysokości bloku przy ul. Ludowej 48 poza projektowany krawężnik;
- przebudować kanalizację telefoniczną 8–otworową z zastosowaniem rur grubościennych typu HDPE 110/6,3 wraz z kablami na wysokości bloku przy ul. Ludowej 54 poza projektowany krawężnik;
- przebudować kable innych operatorów dzierżawiących otwory w kanalizacji kablowej Telekomunikacji Polskiej poza zaistniałe kolizje – wystąpić do Multimedia Polska S.A , Komendy Powiatowej Policji – na warunkach i uzgodnieniach od nich uzyskanych;
- pod projektowanymi wjazdami na posesje istniejące kable doziemne zabezpieczyć rurami dwudzielnymi AROT typu A110PS;
- należy wykonać w terenie inwentaryzację istniejących kabli telekomunikacyjnych w studniach kablowych Telekomunikacji Polskiej;
- w przypadku zmiany rzędnych terenu należy dokonać regulacji wysokościowej istniejących urządzeń telekomunikacyjnych, przy czym zachować minimum 0,7 m przykrycia doziemnych urządzeń telekomunikacyjnych;
- wykonać demontaż przeznaczonych do likwidacji elementów infrastruktury teletechnicznej.

Na przebudowę kolidujących urządzeń telekomunikacyjnych należy opracować dokumentację techniczno-prawną. Opracowany projekt podlega uzgodnieniu w TP w Pionie Technicznej Obsługi

ZA ZGODNOŚĆ
Z ORYGINAŁEM
PRACOWNIA PROJEKTOWA
Telekomunikacja Polska Spółka Akcyjna z siedzibą i adresem w Warszawie (00-105) przy ulicy Twardej 18 wpisana do Rejestru Przedsiębiorców prowadzonego przez Sąd Rejonowy dla m.st. Warszawy XII Wydział Gospodarczy Krajowego Rejestru Sądowego pod numerem 0000010681; REGON 012100784, NIP 526-02-50-995; z pokrytym w całości kapitałem zakładowym wynoszącym 4 106 319 723 zł
w Białymstoku
DYREKTOR
Kamila Kukawka-Chwalibóg
1.12.2009

32

Klienta w Białymstoku, ul. Cieszyńska 3. Dokumentację winien opracować projektant posiadający uprawnienia w zakresie projektowania urządzeń telekomunikacyjnych (Rozporządzenie Ministra Łączności z dnia 10.10.1995 r. w sprawie samodzielnych funkcji technicznych w budownictwie telekomunikacyjnym). Szczegółowe dane nt. istniejącej infrastruktury teletechnicznej udzielone zostaną bezpośrednio projektantowi przez Sekcję Zarządzania Zasobami Fizycznymi Sieci z siedzibą przy ulicy 3 Maja 1 w Łomży.

W terminie 14 dni przed rozpoczęciem prac związanych z zabezpieczeniem i przebudową urządzeń teletechnicznych będących własnością TELEKOMUNIKACJI POLSKIEJ Inwestor ma obowiązek wystąpić z pisemnym zgłoszeniem do TP o zgodę na ich przeprowadzenie oraz w celu wyznaczenia nadzoru technicznego służb TP. Zgłoszenie powinno zawierać n/w dokumenty :

- projekt wykonawczy i skrócona kopia projektu budowlanego (strona tytułowa, opinia i protokół ZUPD, decyzja o lokalizacji urządzeń w pasie drogowym, itp.),
- kopia pozwolenia na budowę lub zgłoszenia wykonania robót budowlanych nie wymagających pozwolenia na budowę,
- informację o wykonawcy robót,
- harmonogram robót,
- wystąpienie o zabezpieczenie nadzoru przez służby TP nad wykonywanymi robotami.

Prace związane z zabezpieczeniem i przebudową urządzeń teletechnicznych powinny być wykonane przez firmę specjalistyczną posiadającą stosowne uprawnienia do wykonywania robót na urządzeniach telekomunikacyjnych. Lokalizację podziemnych urządzeń telekomunikacyjnych w terenie, przy zbliżeniach i na skrzyżowaniach z innymi budowanymi lub modernizowanymi elementami infrastruktury technicznej, należy potwierdzić za pomocą przekopów próbnych. W przypadku odkrycia w trakcie robót ziemnych urządzeń telekomunikacyjnych nie naniesionych na mapy geodezyjne należy je zabezpieczyć i powiadomić upoważnionego przedstawiciela TP nadzorującego prace. Wszystkie prace związane z przebudową infrastruktury telekomunikacyjnej TP należy wykonywać zgodnie z postanowieniami grupy norm PN, BN oraz Norm Zakładowych ZN–96/TP S.A. wraz z ich aktualizacjami i pod ścisłym nadzorem przedstawicieli służb technicznych Telekomunikacji Polskiej. Po wykonaniu przebudowy należy przekazać do TP dokumentację formalno-prawną i techniczną powykonawczą.

Jednocześnie informujemy, że przedmiotowa przebudowa urządzeń telekomunikacyjnych obejmuje jedynie konieczny zakres robót związanych z usunięciem zaistniałej kolizji i nie prowadzi do rozbudowy ani modernizacji sieci telekomunikacyjnej. Z tego też względu może być wykonana jedynie staraniem i na koszt inwestora inwestycji podstawowej, włączając w to również wszystkie koszty związane z opłatami administracyjnymi, za zezwolenia na umieszczenie urządzeń i opłatami za zajęcie pasa drogowego. Powyższe nakłady finansowe oraz koszty strat wynikłych z tytułu ewentualnych awarii nie podlegają rekompensacie finansowej ze strony TELEKOMUNIKACJI POLSKIEJ.

Niniejsze warunki techniczne nie rodzą zobowiązań wobec TP i wydane są na okres 6 miesięcy do czasu opracowania i zatwierdzenia w TP dokumentacji projektowej na przebudowę urządzeń teletechnicznych. Po tym terminie:

- przed zatwierdzeniem w TP dokumentacji technicznej na przebudowę urządzeń teletechnicznych należy wystąpić o aktualizację warunków technicznych;
- po zatwierdzeniu w TP dokumentacji technicznej na przebudowę urządzeń teletechnicznych należy przed realizacją inwestycji potwierdzić i przedłużyć w TP ważność dokonanych uzgodnień lub (w przypadku stwierdzenia zmian) zaktualizować i ponownie uzgodnić w TP dokumentację projektową w oparciu o nowe warunki techniczne.

W razie wątpliwości prosimy o kontakt z pracownikiem TP Renatą Chełską pod numerem telefonu 086 271 41 01.

Z poważaniem

Z up. Dyrektora
ds. Rozwoju i Gospodarki Zasobami

Zbigniew Chmielak

ZA ZGODNOŚĆ Z ORYGINAŁEM

PRACOWNIA PROJEKTOWA
Arch-ITO Spółka z o.o.
w Białymstoku

DYREKTOR
Kamila Kukawka-Chwalibóg
1.11.2008.



33

PGE Dystrybucja Białystok Sp. z o.o.
Zakład Sieci Bielsk Podlaski
ul. 11 Listopada 11, 17-100 Bielsk Podlaski
Wydział Rozwoju i Przyłączania do Sieci
Tel.: (+48 85) 676 63 00 lub (+48 86) 275 41 09
Fax: (+48 85) 676 63 09 lub (+48 86) 275 41 09 wew. 6309

Bielsk Podlaski, 22 czerwiec 2009 r.

RZ3/ 2307 /2009

**Zarząd Dróg Powiatowych w**

**Wysokiem Mazowieckiem**

ul. 1-go Maja 8

18-200 Wysokie Mazowieckie

**Warunki przebudowy**
**urządzeń elektrycznych w sieci elektroenergetycznej**

Zakład Sieci Bielsk Podlaski w odpowiedzi na pismo z dnia 09.06.2009 określa warunki na przebudowę istniejących napowietrznych linii 0,4kV przy ulicy Ludowej i częściowo ulicy Szpitalnej w Wysokiem Mazowieckiem na linię kablowe nN na zasadach:

1. Demontaż istniejącej w/w napowietrznej linii nN będzie możliwy po wybudowaniu nowego odcinka linii kablowej nN.
2. Trasę linii nN zaprojektować zgodnie z wymaganiami inwestora i w uzgodnieniu z Zakładem Sieci Bielsk Podlaski.
3. Przewidzieć dwustronne zasilanie linii kablowych z istniejących stacji transformatorowych 15/0,4kV.
4. Dostosować istniejące stacje transformatorowe 15/0,4kV słupowe i wnętrzowe do nowego układu sieci elektroenergetycznej.
5. Nowe odcinki linii 0,4kV wykonać kablami ziemnymi.
6. Przewidzieć wyniesienie istniejących układów pomiarowych z budynków do złącz kablowo-pomiarowych przy granicach posesji, lub frontowych ścianach budynków.
7. Nowe oświetlenie uliczne zaprojektować zgodnie z potrzebami inwestora.
8. Powyższe opracować i wykonać wg obowiązujących norm, przepisów budowy i eksploatacji urządzeń elektroenergetycznych.
9. Na przebudowę opracować dokumentację techniczno-prawną. Na etapie projektowania dokumentację techniczną uzgodnić w ZS-3 Bielsk Podlaski.
10. Przebudowę ww. ulicy skoordynować z przebudową ulicy Mystkowskiej.
11. Wykonane prace zgłosić do odbioru technicznego w ZS-3 Bielsk Podlaski.
12. Dokonać rozliczenia materiałów uzyskanych z demontażu ww linii napowietrznych.
13. Okres ważności warunków ustala się na dwa lata od daty ich wydania.
14. Inwestycja winna być zrealizowana staraniem i na koszt wnioskodawcy.
15. Realizację i zasady pokrywania kosztów inwestycji zostaną określone w umowie o przebudowę.

PGE Dystrybucja Białystok Sp. z o.o.
Zakład Sieci Bielsk Podlaski
Dyrektor
Jerzy Kordziukiewicz

Kopię otrzymują:

1. ZS3-9 Bielsk Podlaski
2. a/a



ZA ZGODNOŚĆ Z ORYGINAŁEM
PRACOWNIA PROJEKTO
Arch-ITO Spółka z o.o.
w Białymstoku
DYREKTOR
Kamila Kukawka-Chwalibóg
7.12.2008

**Telewizja Kablowa Hajnówka Spółka Jawna**
ul. Warszawska 1 E
17-200 Hajnówka
NIP: 543-10-15-055 REGON : 050308615
KRS: 0000046901
Sąd Rejonowy w Białymstoku XII Wydział Gospodarczy KRS
e-mail: tvk@hajnowka.com.pl
tel. (085) 6825071, fax: (085) 6826151

Hajnówka dn. 2009-12-02

## WARUNKI NA PRZEBUDOWĘ SIECI TVK W WYSOKIM MAZOWIECKIEM

1. Wybudować kanalizację teletechniczną jednorurową na ul. Ludowej.
2. W miejscach rozgałęzień zaprojektować studnie dla instalacji teletechnicznych. Rodzaje studni zostaną określone na etapie projektu wykonawczego.
3. W kanalizacji ułożyć kable teletechniczne według potrzeb, które określimy na etapie projektu wykonawczego.
4. Zdemontować istniejące przyłącza napowietrzne.

TVK HAJNÓWKA s.j.
17-200 Hajnówka, ul. Warszawska 1E
NIP 543-10-15-055, REG. 050308615
tel. 085 682 50 71, KRS: 0000046901
Sąd Rejonowy w Białymstoku,
XII Wydział Gospodarczy KRS

PREZES
*Michał Kiryluk*

ZA ZGODNOŚĆ
Z ORYGINAŁEM

PRACOWNIA PROJEKTOWA
Arch-ITO Spółka z o.o.
w Białymstoku

DYREKTOR
*Kamila Kukawka-Chwalibóg*
1.12.2009

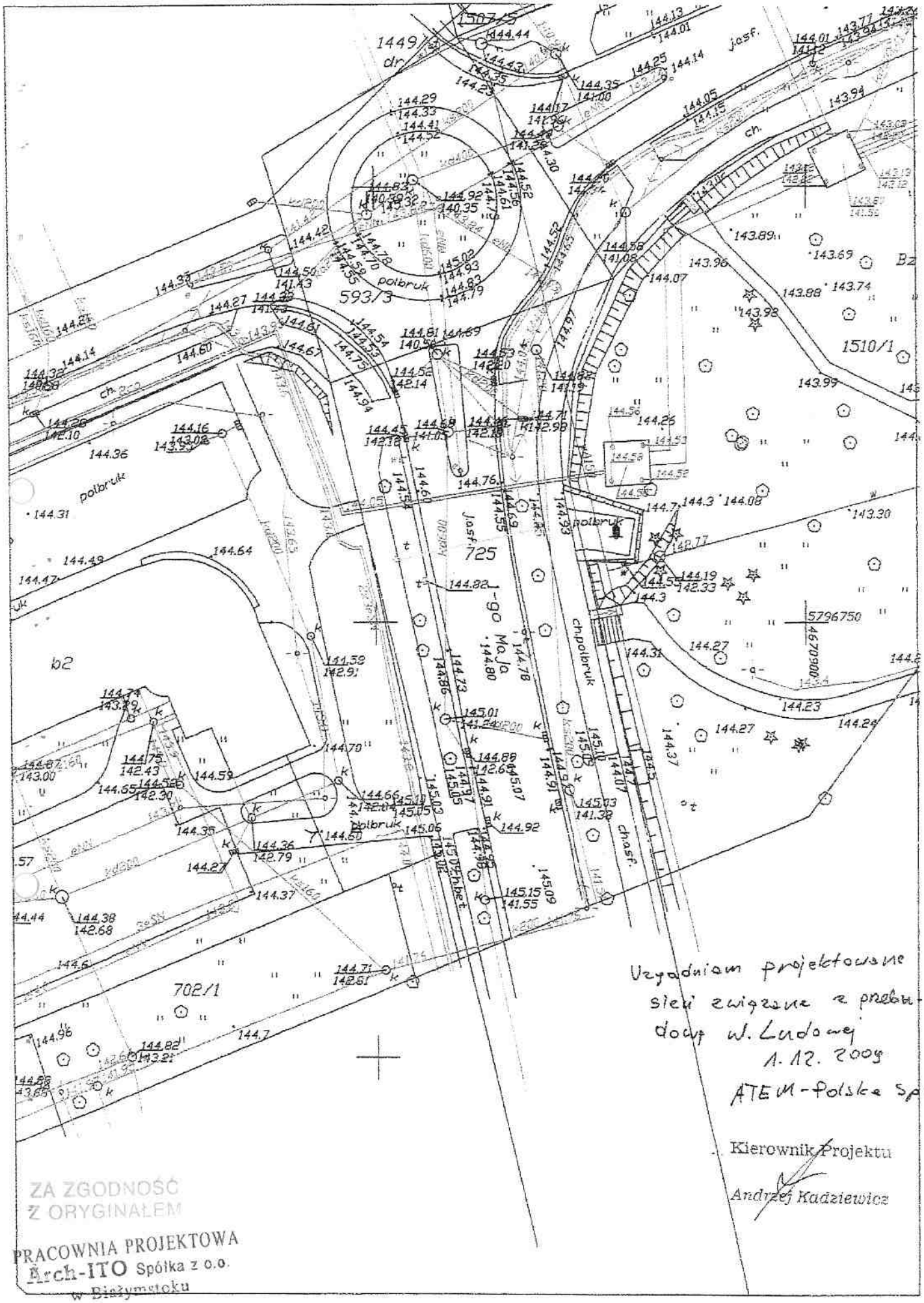


Uzgadniam projektowane sieci związane z przebudową ul. Ludowej
1.12.2009
ATEM-Polska Sp. z o.o.

Kierownik Projektu

Andrzej Kadziewicz

ZA ZGODNOŚĆ
Z ORYGINAŁEM

PRACOWNIA PROJEKTOWA
Arch-ITO Spółka z o.o.
w Białymstoku

**DYREKTOR**

Kamila Kukawka-Chwalibóg
1.12.2008.

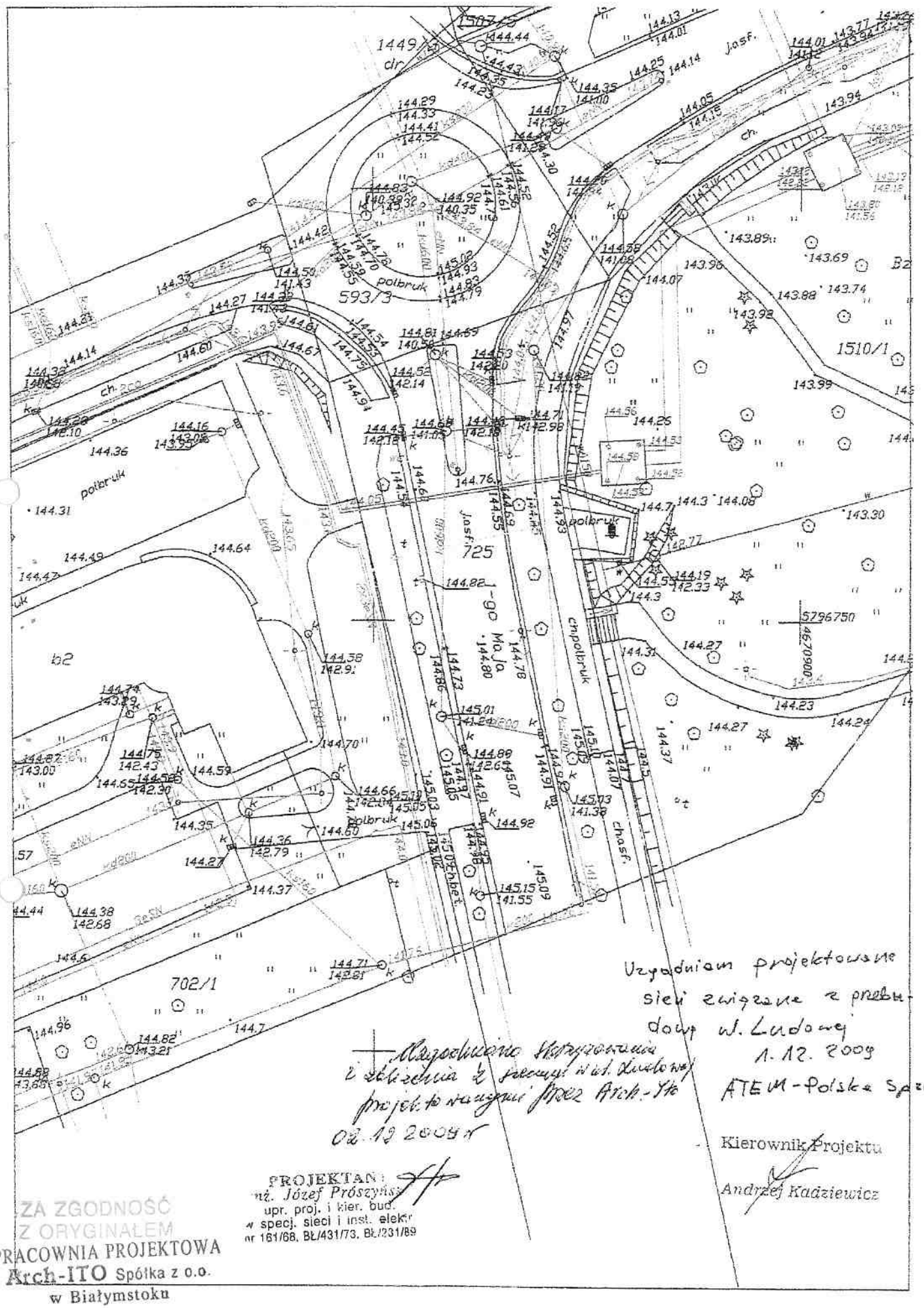


Uzgodniam projektowane sieci związane z przebudową ul. Ludowej
1.12.2009
ATEM-Polska Sp. z o.o.

Kierownik Projektu
Andrzej Kadziewicz

Uzgodnienie skrzyżowania i zbliżenia z sieciami w ul. Ludowej projektowanej przez Arch-Ito
02.12.2009 r

PROJEKTANT:
mgr inż. Józef Prószyński
upr. proj. i kier. bud.
w specj. sieci i inst. elektr.
nr 161/68, BŁ/431/73, BŁ/231/89

ZA ZGODNOŚĆ
Z ORYGINAŁEM
PRACOWNIA PROJEKTOWA
Arch-ITO Spółka z o.o.
w Białymstoku

DYREKTOR
Kamila Kukawka-Chwalibóg
1.12.2009.

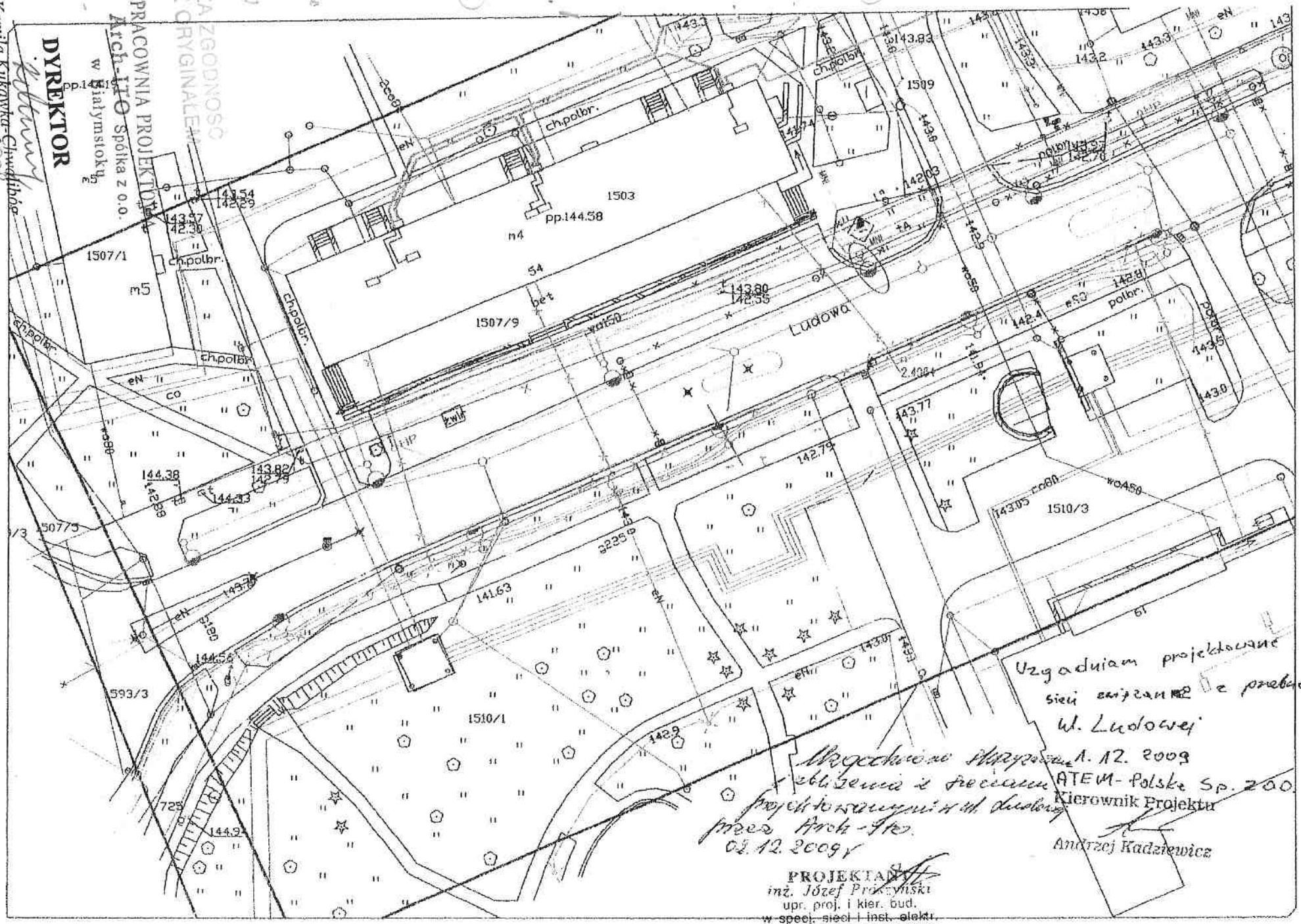


PRACOWNIA PROJEKTOWA
Arch-ITO Spółka z o.o.
w Białymstoku

ZAZGODNOŚĆ Z ORYGINAŁEM

DYREKTOR
Kamila Kukawka-Chwojdziński
4.12.2009

38

ZA ZGODNOŚĆ Z ORYGINAŁEM
PRACOWNIA PROJEKTOWA Arch-Bio Spółka z o.o. w Białymstoku
DYREKTOR
Kamila Kukawka-Chwalibóg
1.12.2009
1503
pp.144.58
m4
1507/1
m5
1507/9
Ludowa
1509
1510/3
1510/1
593/3
ch.polbr.
Uzgadniam projektowane sieci zewnętrzne z przebudową ul. Ludowej
1.12.2009
ATEM-Polska Sp. z o.o.
Kierownik Projektu
Andrzej Kadziewicz

38

Wysokie Mazowieckie 10.07.2009 r.

Zakład Wodociągów Kanalizacji
i Energetyki Cieplnej w Wysokiem Mazowieckiem
18-200 Wysokie Mazowieckie
ul. 1 Maja 6.

Zarząd Dróg Powiatowych
ul. 1 Maja 8
18-200 Wysokie Mazowieckie.

**WARUNKI TECHNICZNE PRZEBUDOWY SIECI WOD-KAN W PASIE DROGOWYM UL. LUDOWEJ NA ODCINKU OD UL. 1 MAJA DO UL. SZPITALNEJ W WYSOKIEM MAZOWIECKIEM**

Dotyczy przebudowy sieci wod-kan w pasie drogowym ul. Ludowej Wysokiem Mazowieckiem.

Na podstawie Regulaminu dostarczania wody i odprowadzania ścieków na terenie miasta Wysokie Mazowieckie (Uchwała Nr XXXIX/156/06 Rady Miasta Wysokie Mazowieckie z dnia 27.01.2006 r.) ww. przebudowę sieci wod-kan należy projektować wg. następujących zasad:

1. Kanalizację sanitarną projektować z rur PP klasy (SN 8) łączonych na uszczelkę gumową o przekroju wg potrzeb.
2. Wodociąg projektować z rur PE 100 SDR 17 PN 10 z warstwą ochronną z PP, o przekroju wg potrzeb.
3. Projekt podlega uzgodnieniu z ZWKiEC w Wysokiem Mazowieckiem.
4. Niniejsze warunki są ważne przez okres 2 lat i należy je załączyć do projektu budowlanego przedkładanego do uzgodnienia. Jeden egzemplarz uzgodnionej dokumentacji pozostaje w archiwum Zakładu.

Zakład Wodociągów Kanalizacji i Energetyki Cieplnej w Wysokiem Mazowieckiem
Kierownik Działu Wodociągów i Kanalizacji
mgr inż. Zbigniew Karpowski
tel. 0502 646 144

podpis

DYREKTOR ZAKŁADU
Wodociągów Kanalizacji i Energetyki Cieplnej
mgr inż. Andrzej Michalski

ZA ZGODNOŚĆ
Z ORYGINAŁEM
PRACOWNIA PROJEKTOWA
Arch-ITO Spółka z o.o.
w Białymstoku

**DYREKTOR**
Kamila Kukawka-Chwalibóg
1.12.2008.

Wysokie Mazowieckie 12.10.2009 r.

Zakład Wodociągów Kanalizacji
i Energetyki Cieplnej w Wysokiem Mazowieckiem
18-200 Wysokie Mazowieckie
ul. 1 Maja 6.

Zarząd Dróg Powiatowych
ul. 1 Maja 8
18-200 Wysokie Mazowieckie

**WARUNKI TECHNICZNE PRZEBUDOWY SIECI WOD-KAN W PASIE DROGOWYM UL. LUDOWEJ NA ODCINKU OD UL. 1 MAJA DO UL. SZPITALNEJ W WYSOKIEM MAZOWIECKIEM**

Dotyczy przebudowy sieci wod-kan w pasie drogowym ul. Ludowej Wysokiem Mazowieckiem.

Na podstawie Regulaminu dostarczania wody i odprowadzania ścieków na terenie miasta Wysokie Mazowieckie (Uchwała Nr XXXIX/156/06 Rady Miasta Wysokie Mazowieckie z dnia 27.01.2006 r.) ww. przebudowę sieci wod-kan należy projektować wg. następujących zasad:

1. Kanalizację deszczową projektować z rur PP klasy (SN 8) łączonych na uszczelkę gumową o przekroju wg potrzeb.
2. Włączenia projektowanej kanalizacji deszczowej projektować do nowych kanałów deszczowych w ul. Jagiellońskiej i Tysiąclecia.
3. Projekt podlega uzgodnieniu z ZWKiEC w Wysokiem Mazowieckiem.
4. Niniejsze warunki są ważne przez okres 2 lat i należy je załączyć do projektu budowlanego przedkładanego do uzgodnienia. Jeden egzemplarz uzgodnionej dokumentacji pozostaje w archiwum Zakładu.

Zakład Wodociągów Kanalizacji i Energetyki Cieplnej w Wysokiem Mazowieckiem
Kierownik Działu Wodociągów i Kanalizacji
mgr inż. Zbigniew Karwowski

podpis

DYREKTOR ZWKiEC
mgr inż. Andrzej Michalski

ZA ZGODNOŚĆ
Z ORYGINAŁEM

PRACOWNIA PROJEKTOWA
Arch-ITO Spółka z o.o.
w Białymstoku

**DYREKTOR**
Kamila Kukawka-Chwalibóg
1.12.2008

Dotyczy pisma z dnia 28.06.2008 r. w sprawie wydania warunków technicznych dotyczących przebudowy sieci ciepłowniczej w rejonie projektowanego ronda i ulic Lubowej i Szpitalnej:

- przebudowa istniejącej sieci ciepłowniczej z rur kanałowych na rury preizolowane 2 ϕ 150/250 i przyłącze do Szpitala Poporodowego 2 ϕ 65/140
- projektowana trasa przebudowy sieci ciepłowniczej w rejonie ronda na rury preizolowane 2 ϕ 150/250

z up. Dyrektora
Jerzy Kołłoło

ZA ZGODNOŚĆ Z ORYGINAŁEM
PRZEDSIĘBIORSTWO PROJEKTOWE
Arch-ITO Spółka z o.o.
w Białymstoku
DYREKTOR
mgr inż. Emilia Kukawka-Chwalibogowska
1.02.2009

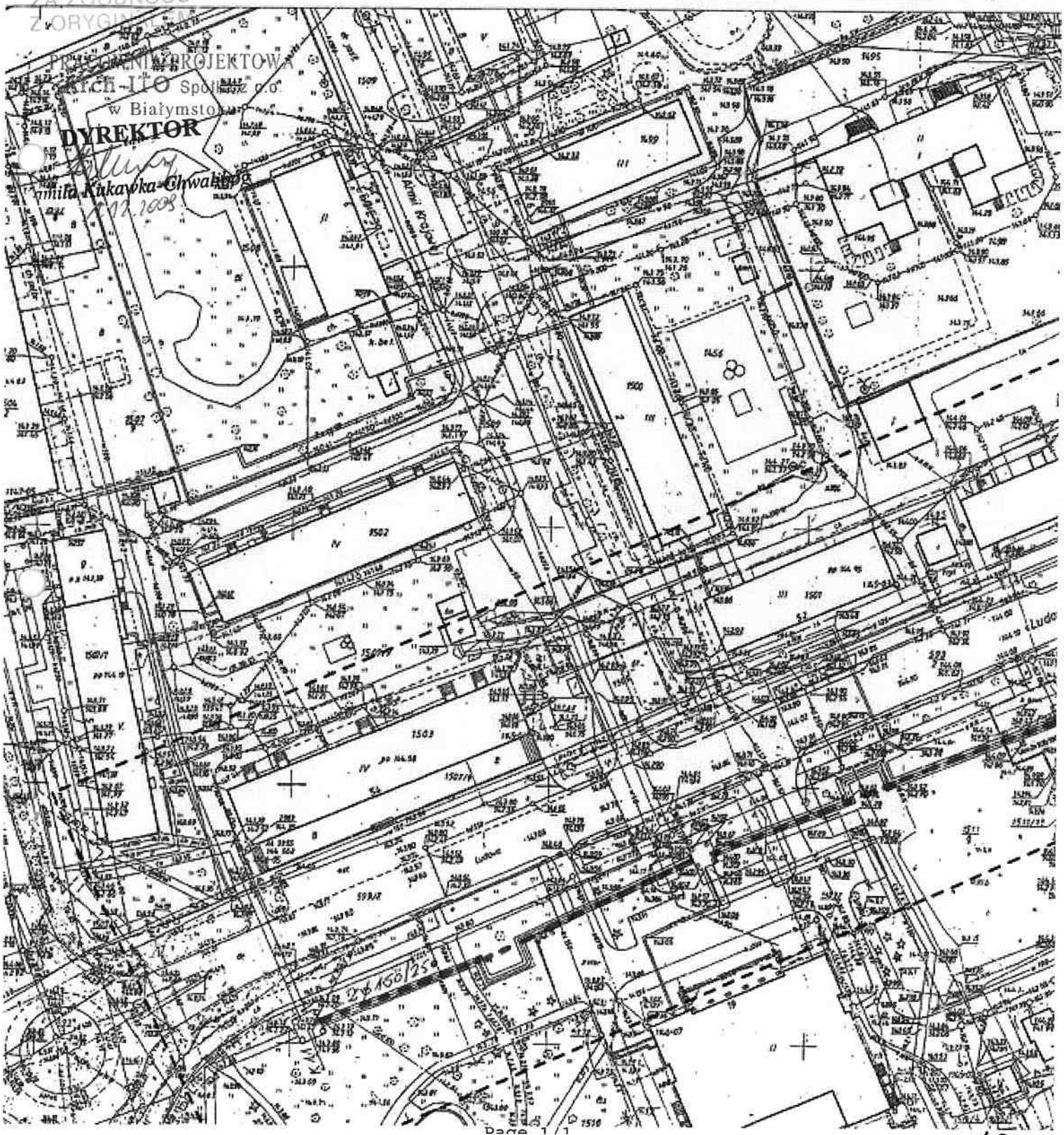




42

ZA ZGODNOŚĆ
Z ORYGINAŁEM

PRACOWNIA PROJEKTOWA
Arch-ITO Spółka z o.o.
w Białymstoku

**DYREKTOR**
*Kamila Kukawka-Chwalibóg*
1.12.2008.

# Skala: 1:1000

43

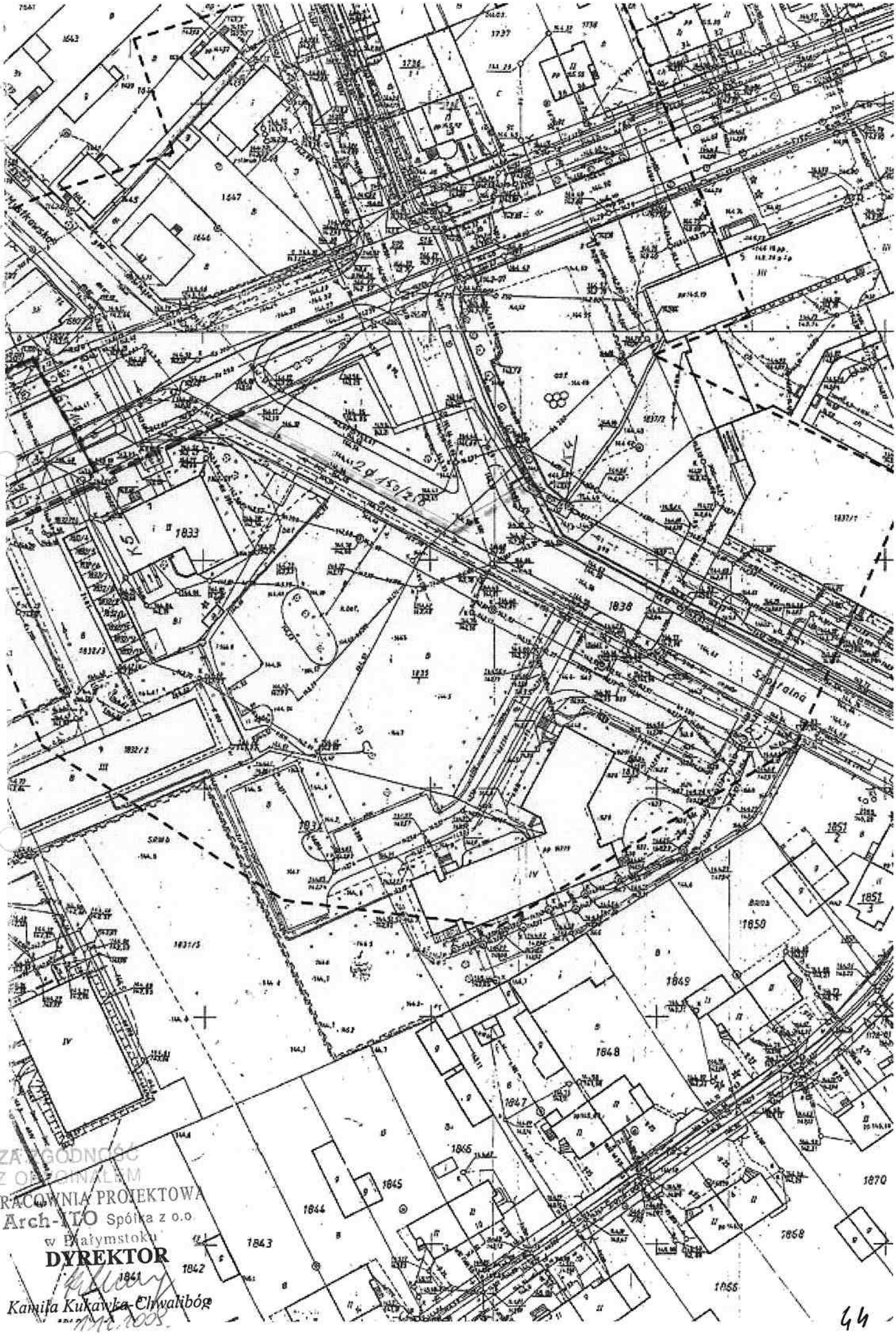


ZGODNOŚĆ
Z ORYGINAŁEM
PRACOWNIA PROJEKTOWA
Arch-ITO Spółka z o.o
w Białymstoku
DYREKTOR
Kamila Kukawka-Chwalibóg
11.12.2008

A/A

F-06.09.00.01.02

# WARUNKI TECHNICZNE

## REMONTU / ~~MODERNIZACJI~~ / PRZEBUDOWY / ~~BUDOWY~~* GAZOCIĄGU

Nr: BTL/WM/02/09

OKREŚLONE PRZEZ: Mazowiecką Spółkę Gazownictwa Sp.zo.o
Odzdział Zakład Gazowniczy Białystok
.....ul.Zacisze 8

w oparciu o DANE TECHNICZNE GAZOCIĄGU ZGŁOSZONEGO DO ~~REMONTU / MODERNIZACJI~~ / PRZEBUDOWY ~~/ BUDOWY~~*

### I. DANE INWESTORA (ZLECENIODAWCY):

Zarząd Dróg Powiatowych
w Wysokiem Mazowieckiem

Adres: .....ul. 1-Maja 8 18-200 Wysokie Mazowieckie.....

### II. CHARAKTERYSTYKA OBIEKTU:

Rodzaj obiektu: gazociąg ~~/ gazociąg z przyłączami / przyłącze / przyłącza~~*

KANCELARIA
wysłano dnia
06-05-2009
Ldz 2840, 2841
Podpis

Lokalizacja:

Miejscowość : Wysokie Mazowieckie

Gmina (Dzielnica): miejska.....

Ulica: Ludowa/Szpitalna.....

Odcinek: od ul.Ludowej (A) 0.0m po ul.Szpitalnej (B) 72.m wg.koncepcji przeb.drogi zał graf

Jednostka eksploatująca: MSG Sp.zo.o RDG Łomża /Placowka Wysokie Mazowieckie

Adres: .....ul Jagiellońska 55.....

### III. PARAMETRY TECHNICZNE OBIEKTU DOCELOWEGO:

- ciśnienie robocze (OP): 100-400.. kPa
- maksymalne ciśnienie robocze (MOP): 500. kPa
- klasa lokalizacji gazociągu: pierwsza / ~~druga~~*
- gazociąg:

ϕ 90 materiał** PE80 SDR 11 L= 90. m odcinek istniejący A-B

na ϕ 90 materiał** PE80 SDR11 L= 105 m odcinek docelowy: B-C

ϕ ..... materiał** ..... L= ..... m odcinek istniejący: .....

na ϕ ..... materiał** ..... L= ..... m odcinek docelowy: .....

ZA ZGODNOŚĆ
Z ORYGINAŁEM

PRACOWNIA PROJEKTOWA
Arch-ITO Spółka z o.o.
w Białymstoku

**DYREKTOR**

*Kamila Kukawka-Chwalibóg*

1. 12. 2009

- przyłącze:

ϕ ..... – istniejące; materiał**: ..... ΣL= ..... m ilość: ..... szt.

na ϕ ..... – proponowane; materiał**: ..... ΣL= ..... m ilość: ..... szt.

ϕ ..... – istniejące; materiał**: ..... ΣL= ..... m ilość: ..... szt.

na ϕ ..... – proponowane; materiał**: ..... ΣL= ..... m ilość: ..... szt.

- zalecenia dotyczące armatury sieciowej:

.wbudować zasuwę odcinająca Dn 80 z końcówkami PE , z likwidować kurek sfer PE 90.....

.....

.....

.....

- warunki dodatkowe:

.oznakowanie przebiegu nowej trasy

.....

## IV. TECHNOLOGIA BUDOWY:

Wykonanie obiektu metodą:

- wykopu otwartego* odcinek: .całość zadania.....
- reliningu* odcinek: .....
- berstliningu statycznego* odcinek: .....
- przecisku sterowanego* odcinek: .....
- inną: .....

## V. PRACE PRZEŁĄCZENIOWE:

Przy opracowywaniu procesu prac przyłączeniowych należy uwzględnić poniższe zalecenia:

- ...w możliwy sposób utrzymać dostawę gazu dla odbiorców przełączenie gazociągu nastąpi w oparciu o protokół odbioru technicznego robót.
- prace przełączeniowe wykona Zakład Gazowniczy Białystok w oparciu o zaplanowany proces realizacji prac gazoniebezpiecznych na istniejącej sieci gazowej

oraz uzgodnić, we właściwej terenowo jednostce eksploatacyjnej, schemat wyłączenia gazociągów w celu wykonania przełączeń

ZA ZGODNOŚĆ
Z ORYGINAŁEM

PRACOWNIA PROJEKTOWA
Arch-ITO Spółka z o.o.
w Białymstoku

**DYREKTOR** 1.12.2009

*Kamila Kukawka-Chwalibóg*

## VI. WYMAGANIA DOTYCZĄCE REALIZACJI:

VI.1 Gazociągi i przyłącza powinny odpowiadać wymaganiom określonym w Rozporządzeniu Ministra Gospodarki z dnia 30.07.2001 r. w sprawie warunków technicznych jakim powinny odpowiadać sieci gazowe (Dz.U. nr 97/01) oraz innym przepisom aktualnie obowiązującym w tym zakresie, a w szczególności normom zakładowym PGNiG S.A.

VI.2 Przy projektowaniu i wykonywaniu gazociągów i przyłączy w zakresie wymagań jakościowych w spawalnictwie projektujący i wytwarzający powinni stosować się do instrukcji „Spawalnictwo. Wytyczne MOSD Sp. z o.o. w zakresie spawalniczych wymagań jakościowych przy remontach, modernizacji, przebudowie i budowie stacji gazowych średniego ciśnienia i gazociągów stalowych wykonywanych przez wykonawców zewnętrznych" (IW-06.09.01.02)

VI.3 Dla prac budowlanych z wykorzystaniem tworzyw sztucznych obowiązują instrukcje IW-06.09.00.02 "Sieci gazowe polietylenowe. Projektowanie, budowa, użytkowanie", IW-06.09.00.03 „Wytyczne realizacji sieci gazowych z poliamidu w MOZG, wersja I - maj 1994", IW-06.09.00.04 „Warunki stosowania łuków segmentowych z polietylenu".

V.4 Podczas projektowania i realizacji należy przestrzegać obowiązujących w MOSD procedur i instrukcji oraz „Wymagania dotyczące dokumentacji projektowej" zawarte w Z – 06.09.00.01.01

V.5 Inne: .....

## VII. WARUNKI FINANSOWANIA:

Przebudowę przyłącza gazowego należy wykonać staraniem własnym i na koszt inwestora inwestycji podstawowej bez roszczeń finansowych w stosunku do MSG Sp. z o.o. Oddział Zakład Gazowniczy Białystok z tytułu poniesionych nakładów inwestycyjnych.

Jednocześnie oświadczamy, że istniejąca sieć gazowa przewidziana do przebudowy na Pana wniosek – jest w dobrym stanie technicznym i nie wymaga remontu.

## VIII. WAŻNOŚĆ WARUNKÓW:

Warunki Techniczne są ważne do dnia .....

Po upływie daty ważności należy wystąpić z wnioskiem o ponowne wydanie Warunków Technicznych.

## IX. WYKAZ ZAŁĄCZNIKÓW:

załącznik 1 – wymagania dotyczące dokumentacji projektowej

załącznik 1 - schemat istniejącego gazociągu wraz z rozmieszczeniem armatury

załącznik 1 - schemat projektowanego gazociągu wraz z rozmieszczeniem armatury

załącznik 4 - .....

załącznik 5 - .....

ZA ZGODNOŚĆ
Z ORYGINAŁEM

1.12.2009

PRACOWNIA PROJEKTOWA
Arch-ITO Spółka z o.o.
w Białymstoku

**DYREKTOR**

*Kamila Kukawka-Chwalibóg*

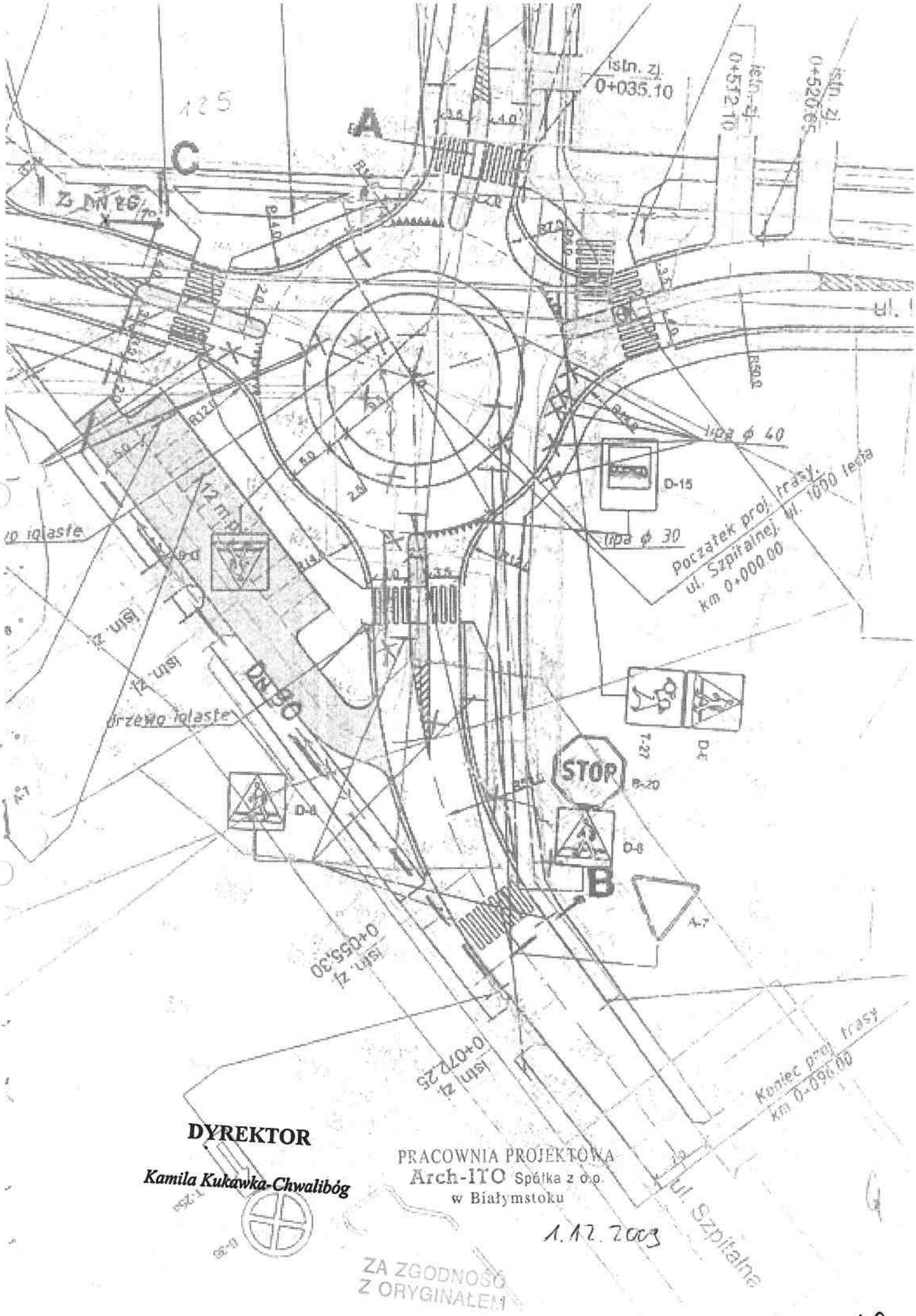


**DYREKTOR**

*Kamila Kukawka-Chwalibóg*

PRACOWNIA PROJEKTOWA
Arch-ITO Spółka z o.o.
w Białymstoku

1.12.2009

ZA ZGODNOŚĆ
Z ORYGINAŁEM

ST do koncepcji przebudowy ul. Ludowej

F-06.09.00.01.02

# WARUNKI TECHNICZNE

## REMONTU / ~~MODERNIZACJI~~ / PRZEBUDOWY / ~~BUDOWY~~* GAZOCIĄGU

Nr: BTL/WM/01/09

OKREŚLONE PRZEZ:..... Mazowiecką Spółkę Gazownictwa Sp.zo.o
Odzdział Zakład Gazowniczy Białystok
.....ul.Zacisze 8

w oparciu o DANE TECHNICZNE GAZOCIĄGU ZGŁOSZONEGO DO ~~REMONTU / MODERNIZACJI~~ / PRZEBUDOWY ~~/ BUDOWY~~*

**I. DANE INWESTORA (ZLECENIODAWCY):** Zarząd Dróg Powiatowych w Wysokiem Mazowieckiem

Adres: .....ul.1-Maja 8 18-200 Wysokie Mazowieckie

**II. CHARAKTERYSTYKA OBIEKTU:**

Rodzaj obiektu: gazociąg ~~/ gazociąg z przyłączami / przyłącze / przyłącza~~*

Lokalizacja:

Miejscowość : .Wysokie Mazowieckie

Gmina (Dzielnica): .miejska.....

Ulica: ..Ludowej.....

Odcinek: od ul.Ludowej (A) 0.0m po ul.Szpitalnej (B) 72.m wg.koncepcji przeb.drogi zal graf

Jednostka eksploatująca: RDG Łomza /Placowka Wysokie Mazowieckie

Adres: .....ul.Jagiellońska 55.....

**III. PARAMETRY TECHNICZNE OBIEKTU DOCELOWEGO:**

- ciśnienie robocze (OP): ....100-400..... kPa
- maksymalne ciśnienie robocze (MOP): .....500..... kPa
- klasa lokalizacji gazociągu: pierwsza / ~~druga~~*
- gazociąg:

ϕ ...125..... materiał**: PE80 SDR 11 L= 55. m odcinek istniejący: .....

na ϕ ....125... materiał**: .PE80 SDR11 L= ...85..... m odcinek docelowy: A-C

ϕ .....63.... materiał**: PE80 SDR 11 L= ...3..... m odcinek istniejący: .....

na ϕ .....63.... materiał**: PE80 SDR 11 L= .....35..... m odcinek docelowy: A-C

ZARZĄD DRÓG POWIATOWYCH 18-200 Wysokie Mazowieckie
11 MAJ 2009
L. dz. 711

PRACOWNIA PROJEKTOWA Arch-ITO Spółka z o.o. w Białymstoku

DYREKTOR
Kamila Kukawka-Chwaliboga

ZA ZGODNOŚĆ Z ORYGINAŁEM

1.12.2009

50

- przyłącza:

ϕ ....40..... – istniejące; materiał**: .PE 80 SDR 11. ΣL= ..... m ilość: .....1..... szt.

na ϕ ....40.. – proponowane; materiał**: ...PE80 SDR11.. ΣL= ..... m ilość: .....1..... szt. (skrócenie)

ϕ ..... – istniejące; materiał**: PE80 SDR 11 ΣL= ..... m ilość: ..... szt.

na ϕ ..... – proponowane; materiał**: ..... ΣL= ..... m ilość: ..... szt.

- zalecenia dotyczące armatury sieciowej:

. bez zmian

- warunki dodatkowe:

.oznakowanie przebiegu nowej trasy

.....

## IV. TECHNOLOGIA BUDOWY:

Wykonanie obiektu metodą:

- wykopu otwartego* odcinek: .całość zadania.....
- reliningu* odcinek: .....
- berstliningu statycznego* odcinek: .....
- przecisku sterowanego* odcinek: .....
- inną: .....

## V. PRACE PRZEŁĄCZENIOWE:

Przy opracowywaniu procesu prac przyłączeniowych należy uwzględnić poniższe zalecenia:

- ...w możliwy sposób utrzymać dostawę gazu dla odbiorców .... w oparciu o protokół odbioru technicznego robót.
- prace przełączeniowe wykona Zakład Gazowniczy Białystok w oparciu o zaplanowany proces realizacji prac gazoniebezpiecznych na istniejącej sieci gazowej.

oraz uzgodnić, we właściwej terenowo jednostce eksploatacyjnej, schemat wyłączenia gazociągów w celu wykonania przełączeń.

PRACOWNIA PROJEKTOWA
Arch. ITO Spółka z o.o.
w Białymstoku
DYREKTOR
Kamila Kukawka-Chwaliboğ

## VI. WYMAGANIA DOTYCZĄCE REALIZACJI

VI.1 Gazociągi i przyłącza powinny odpowiadać wymaganiom określonym w Rozporządzeniu Ministra Gospodarki z dnia 30.01.2001 r. w sprawie warunków technicznych jakim powinny odpowiadać sieci gazowe (Dz.U nr 97/01) oraz innym przepisom aktualnie obowiązującym w tym zakresie, a w szczególności normom zakładowym PGNiG S.A.

VI.2 Przy projektowaniu i wykonywaniu gazociągów i przyłączy w zakresie wymagań jakościowych w spawalnictwie projektujący i wytwarzający powinni stosować się do instrukcji . Spawalnictwo.

ZA ZGODNOŚĆ Z ORYGINAŁEM

F-06.09.00.00.02

Wytyczne MOSD Sp. z o.o. w zakresie spawalniczych wymagań jakościowych przy remontach, modernizacji, przebudowie i budowie stacji gazowych średniego ciśnienia i gazociągów stalowych wykonywanych przez wykonawców zewnętrznych" (IW-06.09.01.02)

V.3 Dla prac budowlanych z wykorzystaniem tworzyw sztucznych obowiązują instrukcje: IW-06.09.00.02 "Sieci gazowe polietylenowe. Projektowania, budowa, użytkowania", IW-06.09.00.03 „Wytyczne realizacji sieci gazowych z poliamidu w MOZG, wersja 1 - maj 1994" IW-06.09.00.04 „ Warunki stosowania łuków segmentowych z polietylenu".

V.4 Podczas projektowania i realizacji należy przestrzegać obowiązujących w MOSD przepisów i instrukcji oraz „Wymagania dotyczące dokumentacji projektowej" zawarte w Z – 06.09.00.01.01

V.5 Inne: .....

.....

## VII. WARUNKI FINANSOWANIA:

Przebudowę przyłącza gazowego należy wykonać staraniem własnym i na koszt inwestora inwestycji podstawowej bez roszczeń finansowych w stosunku do MSG Sp. z o.o. Oddział Zakład Gazowniczy Białystok z tytułu poniesionych nakładów inwestycyjnych.

Jednocześnie oświadczamy, że istniejąca sieć gazowa przewidziana do przebudowy na Pana wniosek – jest w dobrym stanie technicznym i nie wymaga remontu.

## VIII. WAŻNOŚĆ WARUNKÓW:

Warunki Techniczne są ważne do dnia: .....

Po upływie daty ważności należy wystąpić z wnioskiem o ponowne wydanie Warunków Technicznych.

## IX. WYKAZ ZAŁĄCZNIKÓW:

załącznik 1 – wymagania dotyczące dokumentacji projektowej

załącznik 1 - schemat istniejącego gazociągu wraz z rozmieszczeniem armatury

załącznik 1 - schemat projektowanego gazociągu wraz z rozmieszczeniem armatury

załącznik 4 - .....

załącznik 5 - .....

**Wszelkie zmiany w Warunkach Technicznych może dokonać tylko jednostka wydająca niniejszy dokument na pisemny wniosek strony zainteresowanej.**

PRACOWNIA PROJEKTOWA
Arch-ITO Spółka z o.o.
w Białymstoku

**DYREKTOR**

***Kamila Kukawka-Chwalibóg***

1.12.2009

ZA ZGODNOŚĆ
Z ORYGINAŁEM

KIEROWNIK
REJONU DYSTRYBUCJI GAZU ŁOMŻA

KIEROWNIK
Działu Zarządzania Majątkiem Sieciowym

09.00.01.02

przygotował

określił

zatwierdził

X. PRZYJĘCIE DO REALIZACJI:

Przyjęto do realizacji według wyżej określonych Warunków Technicznych:

Nazwa firmy / jednostki / działu: .....

.....

.....

.....

.....

data

podpis

* - niepotrzebne skreślić

** - materiał: stal / PE 80 SDR 17,6 / PE 80 SDR 11 / PE 100 SDR 17,6 / PE 100 SDR 11 / PA

PRACOWNIA PROJEKTOWA
Arch-ITO Spółka z o.o.
w Białymstoku

**DYREKTOR**

*Kamila Kukawka-Chwalibóg*

1.12.2009

ZA ZGODNOŚĆ
Z ORYGINAŁEM




**DYREKTOR**

*Kamila Kukawka-Chwalibóg*

PRACOWNIA PROJEKTOWA
Arch-ITO Spółka z o.o.
w Białymstoku

ZA ZGODNOŚĆ
Z ORYGINAŁEM

**Telekomunikacja Polska**
Pion Technicznej Obsługi Klienta
Region Centralny Rozwój i Gospodarka Zasobami

ul. Brzeska 24, 03-737 Warszawa
tel.: 0 22 518 32 00
fax: 0 22 818 50 10
www.tp.pl

Białystok, 10 listopada 2009 r.

Zarząd Dróg Powiatowych
ul. 1 Maja 8
18-200 Wysokie Mazowieckie

**Numer pisma:** STTCREZBS/RC.-265/09

**Temat:** Przebudowa urządzeń telekomunikacyjnych na ulicy Ludowej w Wysokiem Mazowieckiem, gm. Wysokie Mazowieckie.

Szanowni Państwo,

odpowiadając na Państwa pismo numer ZDP-D-107/09 z dnia 04.11.2009 uprzejmie informujemy, że przychylamy się do Państwa prośby pod warunkami:

- w ul. Ludowej na całej długości istniejącej kanalizacji telefonicznej od studni kablowej oznaczonej nr 1 przy bloku Ludowa 54 do studni oznaczonej nr 8 przy bloku Ludowa 48 należy wybudować dwie rury kanalizacyjne typu HDPE 110/6,3 , zabezpieczając je przed zamuleniem pianką poliuretanową;
- przy posesji ul. Ludowa 54 prosimy o ograniczenie jednego miejsca postojowego przy kolizyjnej studni telefonicznej;
- należy zachować minimum 0,7 m przykrycia urządzeń telekomunikacyjnych.

W razie wątpliwości prosimy o kontakt z pracownikiem TP Renatą Chełską pod numerem telefonu 086 271 41 01.

Z poważaniem
Z up. Dyrektora
ds. Rozwoju i Gospodarki Zasobami

Zbigniew Chmielak

ZARZĄD DRÓG POWIATOWYCH
18-200 Wysokie Mazowieckie
13 LIS. 2009
L. dz. 1658

PRACOWNIA PROJEKTOWA
Arch-ITO Spółka z o.o.
w Białymstoku

**DYREKTOR**

*Kamila Kukawka-Chwaliboó*

ZA ZGODNOŚĆ Z ORYGINAŁEM

55 54

UWAGA

Wszystkie obiekty budowlane podlegają tyczeniu przez jednostki wykonawstwa geodezyjnego lub przez osoby fizyczne posiadające zezwolenie na wykonywanie robót geodezyjnych.

UWAGA

Nie wyklucza się istnienia w terenie innych urządzeń podziemnych, o których brak informacji wynika z zaszłości historycznych lub niedopełnienia przepisów zgłoszenia do inwentaryzacji (Ustawa Prawo Geodezyjne i Kartograficzne Dz. U. 30/1989 poz. 163)

144.35

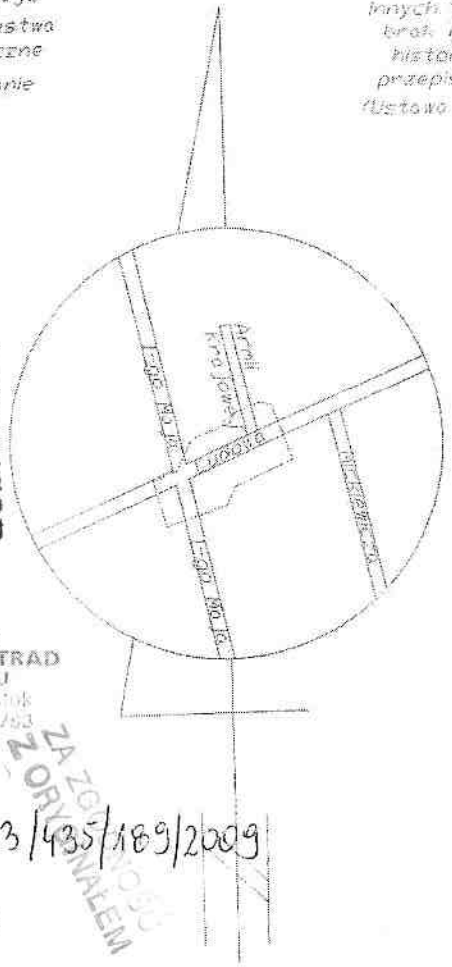


Szkic orientacyjny

DYREKTOR

Kamila Kukawka-Chwatibóg

PRACOWNIA PROJEKTOWA
Arch-ITO Spółka z o.o.
w Białymstoku

Z-3
GENERALNA DYREKCJA DRÓG KRAJOWYCH I AUTOSTRAD
ODDZIAŁ W BIAŁYMSTOKU
ul. Zwycięstwa 2, 15-703 Białystok
tel. 085-6645-822, fax 085-6613-753
NIP 542-27-52-914
REGON 017511575-00023

ZA ZGODNOŚĆ Z ORYGINAŁEM

Załącznik do pisma
Nr GDDKiA.O/BI.XZ.Z-3/435/189/2009
z dnia 07.01.2010r.
STARSZY INSPEKTOR

MAPA DO CELÓW PROJEKTOWYCH
z wyk. bur. geod. i mapy zasadniczej
SKALA 1 : 500

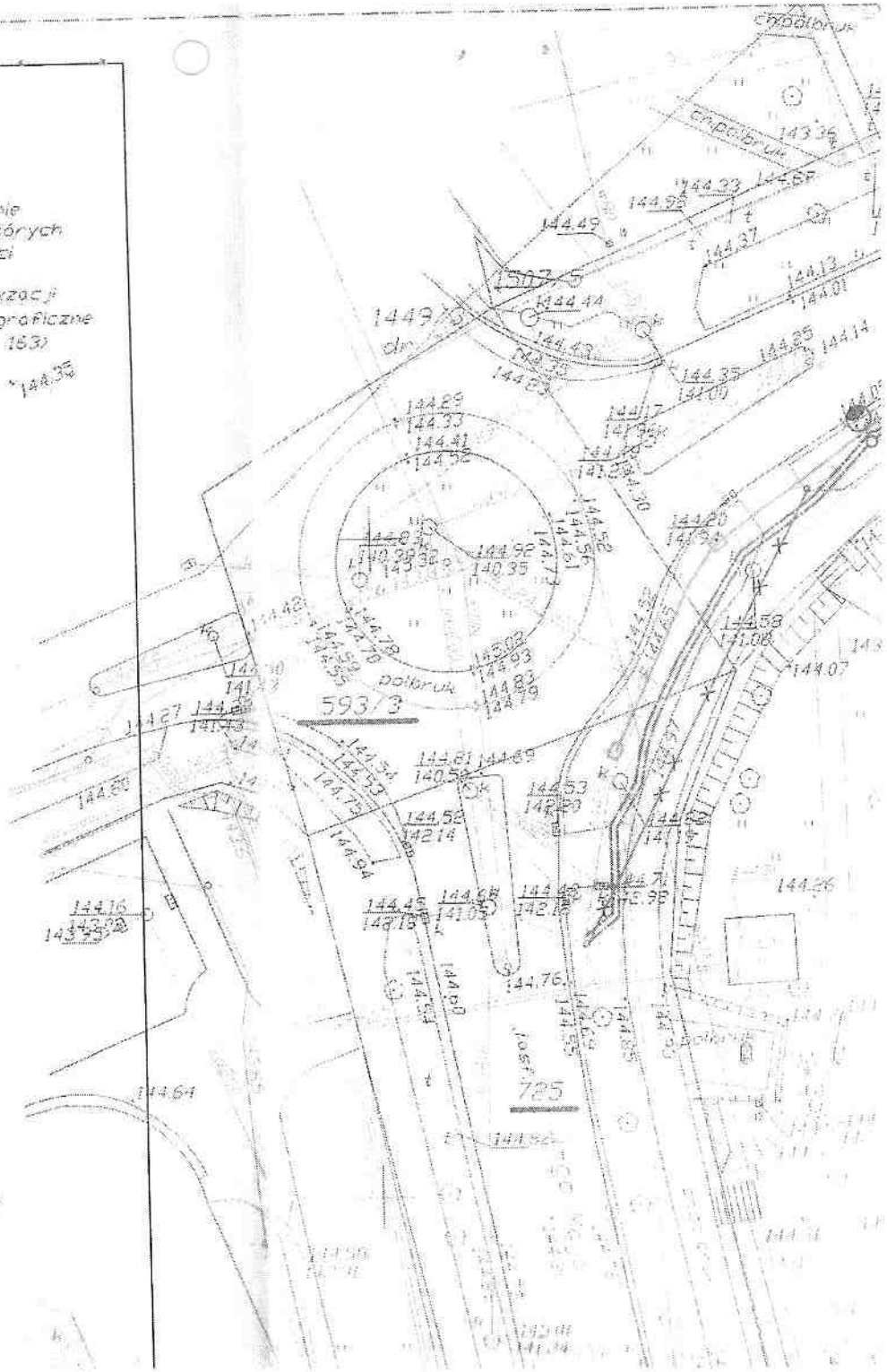


57 56

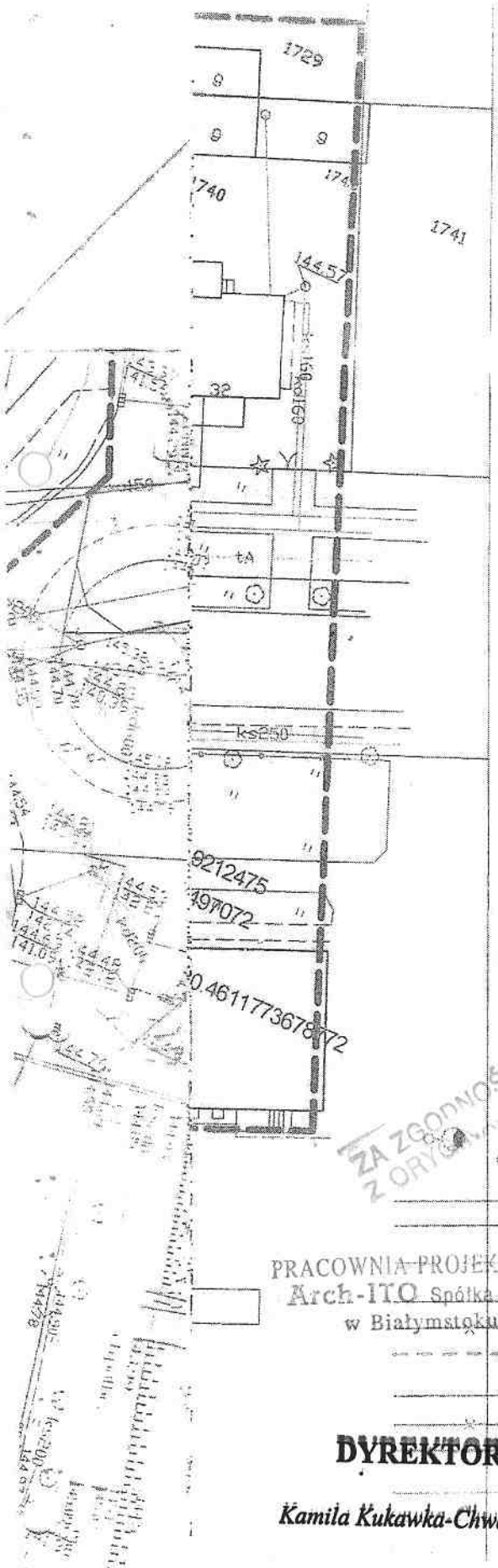


SPÓŁDZIELNIA MIESZKANIOWA
W WYSOKIEM MAZOWIECKIEM
ul. Jagiellońska 24
18-200 Wysokie Mazowieckie
tel. (086) 275 06 93, 275 06 09, fax (086) 275 25 09
NIP 722-000-27-43 Regon 000483211
KRS: 0000127358

trasy przebiegu linii energ.
i tu bardzo zgodnie i
[illegible]
wykonanie

Wys. Maz. 29.XII.2009 r.

SPÓŁDZIELNIA MIESZKANIOWA
W WYSOKIEM MAZOWIECKIEM
ul. Jagiellońska 24
18-200 Wysokie Mazowieckie
tel. (086) 275 06 93, 275 06 09, fax (086) 275 25 09
NIP 722-000-27-43 Regon 000483211
KRS: 0000127358

WICEPREZES ZARZĄDU
Waldemar Sokolik

Linie nn kablowe sprawdzono w Wys. Maz.
pod względem zgodności z warunkami przyłączenia
RZ.3.12307/2009 z dn. 22.06.2009 wnosząc uwagi :

trasy linii nn skoordynować z istniejącym i projektowanym zagospodarowaniem terenu zachowując wymagane przepisami odległości od istniejących i projektowanych budowli dróg oraz innych urządzeń w terenie .

Wys-Maz dn. 28.12.2009 r.

PGE Dystrybucja Białystok Sp. z o.o.
Zakład Sieci Bielsk Podlaski
Biuro Dystrybucji Wysokie Mazowieckie
Specjalista ds. sieci-koordynator
Sergiusz Matusiewicz

Branża elektryczna i telekomunikacyjna

Oznaczenia:

- Słup z oprawą projektowaną
- Słup z oprawą istniejącą
- Linie energetyczne napowietrzne istniejące
- Linie energetyczne napowietrzne istniejące–do demontażu
- Sieć telefoniczna i teletechniczna napowietrzna– do demontażu
- Kable energetyczne / sieć komunalna /– istniejące
- Kable energetyczne / sieć komunalna /– istniejące–do demontażu
- Kable energetyczne / sieć komunalna /– projektowana
- Kable energetyczne / oświetlenie ulic / – istniejące
- Kable energetyczne / oświetlenie ulic / – istniejące–do demontażu
- Kable energetyczne / oświetlenie ulic / – projektowana
- Sieć telefoniczna / Telekomunikacji / – istniejąca
- Sieć telefoniczna / Telekomunikacji / – istniejąca do demontażu
- Sieć telefoniczna / Telekomunikacji / – projektowana

ZA ZGODNOŚĆ Z ORYGINAŁEM

PRACOWNIA PROJEKTOWA
Arch-ITO Spółka z o.o.
w Białymstoku

DYREKTOR
Kamila Kukawka-Chwalibóg

58 57

# LEGENDA:

Granica opracowania

## Branża drogowa:

Projektowane obrzeże
Projektowany krawężnik wystający
Projektowany krawężnik, opór obniżony

Palisada z elementów betonowych
Projektowana skarpa

## Branża sanitarna:

Projektowany wodociąg
Projektowany kanał sanitarny
Projektowany kanał deszczowy
Projektowana sieć cieplna
Projektowany wpust deszczowy
HP Projektowany hydrant
x x x Istniejący kanał do likwidacji

## Branża gazowa:

Projektowana sieć gazowa
Istniejąca sieć gazowa
Istniejąca sieć gazowa do likwidacji

## Branża elektryczna, telekomunikacyjna:

Oznaczenia:

Linia energetyczna napowietrzna istniejąca
Linia energetyczna napowietrzna istniejąca-do demontażu
Sieć telefoniczna i telekomunikacyjna napowietrzna- do demontażu
Kabla energetyczna / sieć komunalna /- istniejąca
Kabla energetyczna / sieć komunalna /- istniejąca-do demontażu
Kabla energetyczna / sieć komunalna /- projektowana
Kabla energetyczna / oświetlenie ulic / - istniejąca
Kabla energetyczna / oświetlenie ulic / - istniejąca-do demontażu
Kabla energetyczna / oświetlenie ulic / - projektowana
Sieć telefoniczna / Telekomunikacji / - istniejąca
Sieć telefoniczna / Telekomunikacji / - istniejąca do demontażu
Sieć telefoniczna / Telekomunikacji / - projektowana
Sieć telefoniczna / operator MN / - istniejąca
Sieć telefoniczna / operator MN / - istniejąca-do demontażu
Sieć telefoniczna / operator MN / - projektowana
Sieć telefoniczna / operator TV Najtinka / - projektowana
Sieć telefoniczna-kabel światłowodowy - projekt MPEM

MULTIMEDIA POLSKA S.A.
81-341 Gdynia, ul. Tadeusza Wendy 7/9
NIP 586-10-44-881, REGON 190007345

Uzgodniono bez uwag
29.12.2007

MULTIMEDIA POLSKA S.A.
Kierownik Projektów Inwestycyjnych
Janusz Malinowski

PRACOWNIA PROJEKTOWA
Arch-ITO Spółka z o.o.
w Białymstoku

DYREKTOR
Kamila Kukawka-Chwalibóg

ZA ZGODNOŚĆ Z ORYGINAŁEM

Nazwa rysunku: PLANSZA ZUD

Tytuł: Przebudowa ul. Ludowej w Wysokiem Mazowieckiem

Zamawiający: Zarząd Dróg Powiatowych w Wysokiem Mazowieckiem

| | Imię i nazwisko | Nr uprawnień | Podpis | Stadium: PB–W |
|---|---|---|---|---|
| Projektant | mgr inż. Remigiusz Czygier | PDL/0038/07 | | |
| Sprawdzający | | | | |

5958

PODLASKA
OKRĘGOWA
I Z B A
INŻYNIERÓW
BUDOWNICTWA

Białystok, dnia 22 czerwca 2007 r.

POIIB.KK.7131/012/07

# DECYZJA

Na podstawie art. 24 ust. 1 pkt 2 ustawy z dnia 15 grudnia 2000 r. o samorządach zawodowych architektów, inżynierów budownictwa oraz urbanistów (Dz. U. z 2001 r. Nr 5, poz. 42, z późniejszymi zmianami), art. 12 ust. 3, art. 13 ust. 1 pkt 1, art. 14 ust. 1 pkt 2a ustawy z dnia 7 lipca 1994 r. – Prawo budowlane (tekst jednolity: Dz. U. z 2006 r. Nr 156, poz. 1118, z późniejszymi zmianami) oraz § 11 ust. 1 pkt 1 rozporządzenia Ministra Transportu i Budownictwa z dnia 28 kwietnia 2006 r. w sprawie samodzielnych funkcji technicznych w budownictwie (Dz. U. Nr 83, poz. 578), Komisja Kwalifikacyjna Podlaskiej Okręgowej Izby Inżynierów Budownictwa stwierdza, że

**Pan REMIGIUSZ CZYGIER**
**magister inżynier**
**w zakresie: budownictwo**
**urodzony dnia 25 października w 1968 r. w Białymstoku**

**otrzymuje**

## UPRAWNIENIA BUDOWLANE
**numer ewidencyjny PDL/0038/POOD/07**

**do projektowania bez ograniczeń**
**w specjalności drogowej**

### UZASADNIENIE

W związku z uwzględnieniem w całości żądania strony, na podstawie art. 107 § 4 ustawy z dnia 14 czerwca 1960 r. – Kodeks postępowania administracyjnego (tekst jednolity: Dz. U. z 2000 r. nr 98, poz. 1071, z późniejszymi zmianami), odstępuje się od uzasadnienia decyzji. Szczegółowy zakres nadanych uprawnień budowlanych określono na odwrocie decyzji.

### POUCZENIE

Od niniejszej decyzji służy odwołanie do Krajowej Komisji Kwalifikacyjnej Polskiej Izby Inżynierów Budownictwa w Warszawie, za pośrednictwem Komisji Kwalifikacyjnej Podlaskiej Okręgowej Izby Inżynierów Budownictwa, w terminie 14 dni od daty jej doręczenia.

1. Przewodniczący Komisji Kwalifikacyjnej POIIB
   mgr inż. Bogdan Siuda
2. Z-ca Przewodniczącego Komisji Kwalifikacyjnej POIIB
   mgr inż. Jakub Grzegorczyk
3. Sekretarz Komisji Kwalifikacyjnej POIIB
   mgr inż. Bogdan Bański
4. Członek Komisji Kwalifikacyjnej POIIB
   mgr inż. Anna Andruszkiewicz
5. Członek Komisji Kwalifikacyjnej POIIB
   mgr inż. Wiktor Ostasiewicz
6. Członek Komisji Kwalifikacyjnej POIIB
   mgr inż. Danuta Piszczatowska
7. Członek Komisji Kwalifikacyjnej POIIB
   mgr inż. Mirosław Jerzy Szumski

PRACOWNIA PROJEKTOWA
Arch-ITO Spółka z o.o.
w Białymstoku

**DYREKTOR**
*Kamila Kukawka-Chwalibóg*

PODLASKA OKRĘGOWA IZBA INŻYNIERÓW BUDOWNICTWA

60 59

Białystok, dnia 2009-11-10

POLSKA IZBA INŻYNIERÓW BUDOWNICTWA

# ZAŚWIADCZENIE

Pan/Pani **Remigiusz Czygier**
jest członkiem Podlaskiej Okręgowej
Izby Inżynierów Budownictwa o numerze
ewidencyjnym **PDL/BD/0199/07**
i posiada wymagane ubezpieczenie
od odpowiedzialności cywilnej.

Niniejsze zaświadczenie jest ważne
od dnia **2009-11-01**
do dnia **2010-04-30**.

PRACOWNIA PROJEKTOWA
Arch-ITO Spółka z o.o.
w Białymstoku

PRZEWODNICZĄCY RADY
PODLASKIEJ OKRĘGOWEJ IZBY
INŻYNIERÓW BUDOWNICTWA

mgr inż. Ryszard Dobrowolski

**DYREKTOR**

*Kamila Kukawka-Chwalibóg*

ZA ZGODNOŚĆ Z ORYGINAŁEM

Podlaska Okręgowa Izba Inżynierów Budownictwa, 15-281 Białystok, ul. Legionowa 28, lok. 402,
tel. (085) 742 49 30, 742 49 55, tel/fax (085) 742 49 45, www.pdl.piib.org.pl, e-mail: pdl@piib.org.pl

61 60

PREZYDIUM
WOJEWÓDZKIEJ RADY NARODOWEJ
w Białymstoku
Wydział Gospodarki Przestrzennej
i Ochrony Środowiska

Białystok, dnia 6 września 1973r.

Nr ewid. uprawn. BI/431/73

# UPRAWNIENIA BUDOWLANE

Na podstawie art. 18, art. 19 ust. I pkt. I i art. 20 ust. I ustawy z dnia 31 stycznia 1961 r. — prawo budowlane (Dz. U. Nr 7, poz. 46) oraz § 29 i § 9 ust.1 p.1. rozporządzenia Przewodniczącego Komitetu Budownictwa, Urbanistyki i Architektury z dnia 10 września 1962 r. w sprawie kwalifikacji fachowych osób wykonujących funkcje techniczne w budownictwie powszechnym (Dz. U. Nr 53, poz. 266)

Ob. Józef PRÓSZYŃSKI

inżynier elektryk

urodzony dnia 7 czerwca 1936r. Rzące pow.Wysokie Mazow.

otrzymuje

w specjalności instalacji i urządzeń elektrycznych

uprawnienie budowlane do sporządzania projektów wszelkiego rodzaju instalacji i urządzeń elektrycznych wchodzących do zakresu budownictwa powszechnego. - - -

Główny Architekt Województwa
mgr inż. arch. Henryk Wajcher

DYREKTOR
Kamila Kukawka-Chwaliboó

PRACOWNIA PROJEKTOWA
Arch-ITO Spółka z o.o.
w Białymstoku

PWN Bdok Zam 554/73 Nakł 644 egz

ZA ZGODNOŚĆ Z ORYGINAŁEM

62 61

PODLASKA
OKRĘGOWA
I Z B A
INŻYNIERÓW
BUDOWNICTWA

Białystok, dnia 08.12.2006 r.

Ldz. P/468/06

Sz. P. Józef Prószyński
ul. Warmińska 34 E
15-553 Białystok

Odpowiadając na Pana pismo z dnia 20 listopada 2006 r. wyjaśniam, że zgodnie z art. 104 ustawy z dnia 7 lipca 1994 r. - Prawo budowlane (tekst jednolity: Dz. U. z 2006 r., Nr 156, poz. 1118 z późn. zm.) osoby, które przed dniem wejścia w życie ustawy uzyskały uprawnienia budowlane lub stwierdzenie posiadania przygotowania zawodowego do pełnienia samodzielnych funkcji technicznych w budownictwie, zachowują uprawnienia budowlane w dotychczasowym zakresie.

W związku z powyższym o zakresie posiadanych przez Pana uprawnień decyduje treść decyzji nr Bł/431/73.wydanej dnia 6 września 1973 r. przez Prezydium Wojewódzkiej Rady Narodowej w Białymstoku, którą, w razie wątpliwości, należy interpretować w oparciu o przepisy ustawy z dnia 31 stycznia 1961 r. - Prawo budowlane (Dz. U. Nr 7, poz. 46 z późn. zm.) oraz rozporządzenia Przewodniczącego Komitetu Budownictwa, Urbanistyki i Architektury z dnia 10 września 1962 r. w sprawie kwalifikacji fachowych osób wykonujących funkcje techniczne w budownictwie powszechnym (Dz. U. Nr 53, poz. 266 z późn. zm.).

Na podstawie wyżej wymienionych uprawnień budowlanych jest Pan upoważniony do sporządzania projektów wszelkiego rodzaju instalacji i urządzeń elektrycznych wchodzących do zakresu budownictwa powszechnego.

Zgodnie z ustawą - Prawo budowlane z dnia 31 stycznia 1961 r. obiektami budowlanymi budownictwa powszechnego były obiekty nie zaliczone przez obowiązujące wówczas przepisy do budownictwa specjalnego. Zgodnie z art. 2 ust. 4 i 5 w związku z art. 1 ust. 4 pkt 4, 5, 6 i 7 ww. ustawy z dnia 31 stycznia 1961 r.- Prawo budowlane, w obszarze związanym z Pana uprawnieniami, do obiektów budownictwa specjalnego związanych z Pana specjalnością należały:

- **obiekty inżynierskie służące do celów łączności**, energetyki (przez „obiekt inżynierski" należało rozumieć m.in. sieci użytku publicznego: elektroenergetyczne oraz telekomunikacyjne),
- obiekty inżynierskie w zakładach energetycznych, zakładach wodnych i w innych zakładach przemysłowych (obiekt inżynierski - jw.),
- instalacje przemysłowe - wszystkie instalacje służące do celów technologicznych, naukowych i naukowo - badawczych, z wyjątkiem urządzeń instalacyjnych, objętych określeniem urządzeń budowlanych związanych z budynkami, przez które rozumie się urządzenia terenowe, które służą do celowego wykorzystania budynków, jak np. wszelkie urządzenia instalacyjne, służące do: łączności i zaopatrzenia energię elektryczną,

Podlaska Okręgowa Izba Inżynierów Budownictwa, 15-281 Białystok, ul. Legionowa 28, lok. 402, tel. 742 49 30, 742 49 55, tel./fax 742 49 45, www.pdl.piib.org.pl, e-mail: pdl@piib.org.pl



PRACOWNIA PROJEKTOWA
Arch-ITO Spółka z o.o.
w Białymstoku

DYREKTOR

Kamila Kukawka-Chwalibóg

ZA ZGODNOŚĆ
Z ORYGINAŁEM

63 62

– urządzenia techniczne, nie objęte określeniem obiektu inżynierskiego i instalacji przemysłowych, w szczególności służące do celów łączności.

W okresie uzyskiwania przez Pana przedmiotowych uprawnień budowlanych nie wydawano oddzielnych uprawnień budowlanych w specjalności telekomunikacyjnej w budownictwie powszechnym. W związku z powyższym, urzędy administracji uznawały uprawnienia budowlane w specjalności instalacji i urządzeń elektrycznych jako odpowiednie do wykonywania samodzielnych funkcji technicznych w zakresie telekomunikacji. Powyższe potwierdza także fakt, że o uprawnienia budowlane w specjalności elektrycznej mogły się ubiegać osoby posiadające wykształcenie wyższe i dyplom magistra inżyniera lub inżyniera elektryka albo magistra inżyniera lub inżyniera łączności.

Uprawnienie do wykonywania przez Pana samodzielnych funkcji technicznych projektanta w specjalności telekomunikacyjnej wynika także *a contrario* ze sposobu określenia uprawnień w specjalności instalacji i urządzeń elektrycznych w ograniczonym zakresie, które zgodnie z § 14 ust. 1 pkt 1 i 2 Rozporządzenia PKBU i A z 10 września 1962 r. mogły uprawniać do kierowania bądź projektowania w zakresie instalacji i urządzeń elektrycznych **z wyjątkiem skomplikowanych instalacji i urządzeń elektrycznych**. Do skomplikowanych instalacji i urządzeń elektrycznych, na podstawie § 1 ust. 6 ww. Rozporządzenia zaliczało się m.in.: wszelkie instalacje i urządzenia elektryczne automatycznych central telefonicznych o pojemności powyżej 200 NN rozgłaszania przewodowego o mocy powyżej 500 W i dyspozytorskie o pojemności łącznej powyżej 10 NN.

Mając na uwadze powyższe, zgodnie z opinią Krajowej Komisji Kwalifikacyjnej Polskiej Izby Inżynierów Budownictwa, na podstawie posiadanych uprawnień nr Bł/431/73 może Pan sporządzać projekty „instalacji i urządzeń telefonicznych wewnętrznych, instalacji central telefonicznych abonenckich oraz sieci telefonicznych rozdzielczych".

Z poważaniem

PRZEWODNICZĄCY RADY
PODLASKIEJ OKRĘGOWEJ IZBY
INŻYNIERÓW BUDOWNICTWA

mgr inż. Ryszard Dobrowolski

PRACOWNIA PROJEKTOWA
Arch-ITO Spółka z o.o.
w Białymstoku



**DYREKTOR**

***Kamila Kukawka-Chwalibóg***

POLSKA IZBA INŻYNIERÓW BUDOWNICTWA

Białystok, dnia 2009-01-13

Podlaska Okręgowa Izba Inżynierów Budownictwa, 15-281 Białystok, ul. Legjonowa 28,
tel. (085) 742 4930, 742 49 55, tel/fax (085) 742 49 45, www.pdl.piib.org.pl, e-mail: pdl@piib.org.pl

# ZAŚWIADCZENIE

Pan/Pani **Józef Prószyński**
jest członkiem Podlaskiej Okręgowej
Izby Inżynierów Budownictwa o numerze
ewidencyjnym **PDL/IE/1183/01**
i posiada wymagane ubezpieczenie
od odpowiedzialności cywilnej.

Niniejsze zaświadczenie jest ważne
od dnia **2009-01-01**
do dnia **2009-12-31.**

**DYREKTOR**

***Kamila Kukawka-Chwalibóg***

PRACOWNIA PROJEKTOWA
Arch-ITO Spółka z o.o.
w Białymstoku

ZA ZGODNOŚĆ Z ORYGINAŁEM

65 69

POLSKA RZECZPOSPOLITA LUDOWA
Komitet Budownictwa Urbanistyki i Architektury

Warszawa, dn. 23 listopada 1961 r.

Nr ewid. uprawn. 2801/61

# UPRAWNIENIA

z art. 363 prawa budowlanego

Ob. KICMAN Andrzej
inżynier budownictwa lądowego

urodz. dnia 2 marca 1934 r. w Koninie

po wykazaniu się posiadaniem kwalifikacji określonych art. 363 rozporządzenia Prez. z dnia 16 lutego 1928 r. o prawie budowlanym i zabudowaniu osiedli (Dz. U. z 1939 r. Nr 34, poz. 216) oraz po złożeniu egzaminu przewidzianego w art. 361 lit. c) tego rozporządzenia, **otrzymuje** na podstawie art. 367 wymienionego prawa uprawnienia do:

1. kierowania robotami instalacyjnymi przy budowie ogólnych i domowych urządzeń wodociągowych, kanalizacyjnych, centralnego ogrzewania i gazowych,

2. sporządzania projektów (planów) tych robót.

PRZEWODNICZĄCY

PRACOWNIA PROJEKTOWA
Arch-TEC Spółka z o.o.
w b...

DYREKTOR

*Kamila Kukawka-Chwalibóg*

ZA ZGODNOŚĆ Z ORYGINAŁEM

66 65

Białystok, dnia 2009-11-18

POLSKA
IZBA
INŻYNIERÓW
BUDOWNICTWA

Podlaska Okręgowa Izba Inżynierów Budownictwa, 15-281 Białystok, ul. Legionowa 28, lok. 402,
tel. (085) 742 4930, 742 49 55, tel/fax (085) 742 49 45, www.pdl.piib.org.pl, e-mail: pdl@piib.org.pl

# ZAŚWIADCZENIE

Pan/Pani **Andrzej Kicman**
jest członkiem Podlaskiej Okręgowej Izby Inżynierów Budownictwa o numerze ewidencyjnym **PDL/IS/0613/01**
i posiada wymagane ubezpieczenie od odpowiedzialności cywilnej.

Niniejsze zaświadczenie jest ważne
od dnia **2010-01-01**
do dnia **2010-12-31**.

PRZEWODNICZĄCY RADY
PODLASKIEJ OKRĘGOWEJ IZBY
INŻYNIERÓW BUDOWNICTWA
mgr inż. Ryszard Dobrowolski

DYREKTOR
*Kamila Kukawka-Chwalibóg*

PRACOWNIA PROJEKTOWA
Arch-ITO Spółka z o.o.
w Białymstoku

ZA ZGODNOŚĆ
Z ORYGINAŁEM

PODLASKA
OKRĘGOWA
I Z B A
INŻYNIERÓW
BUDOWNICTWA

Białystok, dnia 31 maja 2005

POIIB.KK.7131-7132/4/05

# DECYZJA

Na podstawie art. 24 ust. 1 pkt 2 ustawy z dnia 15 grudnia 2000 r. o samorządach zawodowych architektó inżynierów budownictwa oraz urbanistów (Dz. U. z 2001 r. Nr 5, poz. 42, z późniejszymi zmianami), art. 1 ust. 3, art. 13 ust. 1 pkt 1 i 2, art. 14 ust. 1 pkt 4 ustawy z dnia 7 lipca 1994 r. - Prawo budowlane (tekst jednolit Dz. U. z 2003 r. Nr 207, poz. 2016, z późniejszymi zmianami) oraz § 9 ust. 1 rozporządzenia Minist Gospodarki Przestrzennej i Budownictwa z dnia 30 grudnia 1994 r. w sprawie samodzielnych funk technicznych w budownictwie (Dz. U. z 1995 r. Nr 8, poz. 38, z późniejszymi zmianami)

**Komisja Kwalifikacyjna**
**Podlaskiej Okręgowej Izby Inżynierów Budownictwa**
**nadaje**

**Panu ANDRZEJOWI FALKOWSKIEMU**
**magistrowi inżynierowi**
**o kierunku: inżynieria środowiska**
**urodzonemu dnia 15 marca 1975 r. w Białymstoku**

## UPRAWNIENIA BUDOWLANE

**numer ewidencyjny PDL/0027/PWOS/05**

**do projektowania i kierowania robotami budowlanymi**
**bez ograniczeń**
**w specjalności instalacyjnej w zakresie sieci, instalacji i urządzeń cieplnych, wentylacyjnych, gazowych, wodociągowych i kanalizacyjnych**

Zgodnie z art. 12 ust. 1 pkt 1 i 2 i art. 13 ust. 3 i 4 ustawy z dnia 7 lipca 1994 r. - Prawo budowlan (tekst jednolity: Dz. U. z 2003 r. Nr 207, poz. 2016, z późniejszymi zmianami) oraz § 4 ust. rozporządzenia Ministra Gospodarki Przestrzennej i Budownictwa z dnia 30 grudnia 1994 w sprawie samodzielnych funkcji technicznych w budownictwie (Dz. U. z 1995 r. Nr 8, poz. 3 z późniejszymi zmianami) Pan Andrzej Falkowski jest upoważniony do:

- projektowania, sprawdzania projektów budowlanych w specjalności objętej niniejszyn uprawnieniami i sprawowania nadzoru autorskiego,
- kierowania budową lub innymi robotami budowlanymi,
- kierowania wytwarzaniem konstrukcyjnych elementów budowlanych oraz nadzoru i kontro technicznej wytwarzania tych elementów,
- wykonywania nadzoru inwestorskiego,
- sprawowania kontroli technicznej utrzymania obiektów budowlanych z zastrzeżeniem art. 6 ust. 5 ustawy z dnia 7 lipca 1994 r. - Prawo budowlane

**bez ograniczeń.**

Niniejsze uprawnienia, na podstawie § 4 ust. 4 rozporządzenia MGPiB z dnia 30 grudnia 1994 r. w sprawie samodzielnych funkcji technicznych w budownictwie, stanowią podstawę do sporządzania projektów zagospodarowania działki i terenu w ww. specjalności, zgodnie z art. 34 ust. 3b ustawy Prawo budowlane.

**UZASADNIENIE**

Komisja Kwalifikacyjna Podlaskiej Okręgowej Izby Inżynierów Budownictwa na podstawie protokołu postępowania kwalifikacyjnego Nr IS/10/III/05 z 16 marca 2005 r. oraz protokołu Nr IS/10/V/2005 r. z egzaminu przeprowadzonego w dniu 20 maja 2005 r., dnia 31 maja 2005 r. stwierdziła, że Pan mgr inż. Andrzej Falkowski posiada wymagane prawem wykształcenie i praktykę zawodową konieczną do uzyskania uprawnień budowlanych w ww. specjalności i uzyskał pozytywny wynik egzaminu na uprawnienia budowlane, w związku z czym Komisja orzekła jak w sentencji.

**POUCZENIE**

Od niniejszej decyzji służy odwołanie do Krajowej Komisji Kwalifikacyjnej Polskiej Izby Inżynierów Budownictwa w Warszawie, za pośrednictwem Podlaskiej Okręgowej Izby Inżynierów Budownictwa, w terminie 14 dni od daty jej doręczenia.

1. Przewodniczący Komisji Kwalifikacyjnej POIIB
   mgr inż. Bogdan Siuda
2. Z-ca Przewodniczącego Komisji Kwalifikacyjnej POIIB
   mgr inż. Jakub Grzegorczyk
3. Członek Komisji Kwalifikacyjnej POIIB
   mgr inż. Bogdan Bański
4. Członek Komisji Kwalifikacyjnej POIIB
   dr inż. Mikołaj Malesza
5. Członek Komisji Kwalifikacyjnej POIIB
   mgr inż. Waldemar Mieczysław Paprocki

PODLASKA OKRĘGOWA IZBA INŻYNIERÓW BUDOWNICTWA

Otrzymują:

1. Pan Andrzej Falkowski
   ul. Mieszka I 7 m 69
   15-054 Białystok
2. Główny Inspektor Nadzoru Budowlanego
3. a/a

Białystok, dnia 2009-05-22

POLSKA IZBA INŻYNIERÓW BUDOWNICTWA

Podlaska Okręgowa Izba Inżynierów Budownictwa, 15-281 Białystok, ul. Legionowa 28, lok. 402,
tel. (085) 742 49 30, 742 49 55, tel/fax (085) 742 49 45, www.pdl.piib.org.pl, e-mail: pdl@piib.org.pl

# ZAŚWIADCZENIE

Pan/Pani **Andrzej Falkowski**
jest członkiem Podlaskiej Okręgowej Izby Inżynierów Budownictwa o numerze ewidencyjnym **PDL/IS/0142/05**
i posiada wymagane ubezpieczenie od odpowiedzialności cywilnej.

Niniejsze zaświadczenie jest ważne
od dnia **2009-07-01**
do dnia **2010-06-30**.

PRZEWODNICZĄCY RADY
PODLASKIEJ OKRĘGOWEJ IZBY
INŻYNIERÓW BUDOWNICTWA
mgr inż. Ryszard Dobrowolski

PRACOWNIA PROJEKTOWA
Arch-ITO Spółka z o.o.
w Białymstoku

**DYREKTOR**

*Kamila Kukawka-Chwalibóg*

ZA ZGODNOŚĆ Z ORYGINAŁEM

69 68

PODLASKA
OKRĘGOWA
I Z B A
INŻYNIERÓW
BUDOWNICTWA

Białystok, dnia 27 czerwca 2006 r.

POIIB.KK.7131-7132/003/06

# DECYZJA

Na podstawie art. 24 ust. 1 pkt 2 ustawy z dnia 15 grudnia 2000 r. o samorządach zawodowych architektów, inżynierów budownictwa oraz urbanistów (Dz. U. z 2001 r. Nr 5, poz. 42, z późniejszymi zmianami), art. 12 ust. 3, art. 13 ust. 1 pkt 1 i 2, art. 14 ust. 1 pkt 4 ustawy z dnia 7 lipca 1994 r. – Prawo budowlane (tekst jednolity: Dz. U. z 2003 r. Nr 207, poz. 2016, z późniejszymi zmianami) oraz § 12 pkt 1 rozporządzenia Ministra Infrastruktury z dnia 18 maja 2005 r. w sprawie samodzielnych funkcji technicznych w budownictwie (Dz. U. Nr 96, poz. 817) w związku z § 28 ust. 1 rozporządzenia Ministra Transportu i Budownictwa z dnia 28 kwietnia 2006 r. w sprawie samodzielnych funkcji technicznych w budownictwie (Dz. U. Nr 83, poz. 578) Komisja Kwalifikacyjna Podlaskiej Okręgowej Izby Inżynierów Budownictwa stwierdza, że

**Pan ROBERT DRYL**
**magister inżynier**
**o kierunku: inżynieria środowiska**
**urodzony dnia 18 września 1977 r. w Białymstoku**

**otrzymuje**

## UPRAWNIENIA BUDOWLANE
**numer ewidencyjny PDL/0038/PWOS/06**

**do projektowania i kierowania robotami budowlanymi bez ograniczeń w specjalności instalacyjnej w zakresie sieci, instalacji i urządzeń cieplnych, wentylacyjnych, gazowych, wodociągowych i kanalizacyjnych**

### UZASADNIENIE

W związku z uwzględnieniem w całości żądania strony, na podstawie art. 107 § 4 ustawy z dnia 14 czerwca 1960 r. – Kodeks postępowania administracyjnego (tekst jednolity Dz. U. z 2000 r. nr 98, poz. 1071, z późniejszymi zmianami) odstępuje się od uzasadnienia decyzji. Szczegółowy zakres nadanych uprawnień budowlanych określono na odwrocie decyzji.

### POUCZENIE

Od niniejszej decyzji służy odwołanie do Krajowej Komisji Kwalifikacyjnej Polskiej Izby Inżynierów Budownictwa w Warszawie, za pośrednictwem Komisji Kwalifikacyjnej Podlaskiej Okręgowej Izby Inżynierów Budownictwa, w terminie 14 dni od daty jej doręczenia.

1. Przewodniczący Komisji Kwalifikacyjnej POIIB
   mgr inż. Bogdan Siuda .....
2. Z-ca Przewodniczącego Komisji Kwalifikacyjnej POIIB
   mgr inż. Jakub Grzegorczyk .....
3. Sekretarz Komisji Kwalifikacyjnej POIIB
   mgr inż. Bogdan Bański .....
4. Członek Komisji Kwalifikacyjnej POIIB
   mgr inż. Anna Andruszkiewicz .....
5. Członek Komisji Kwalifikacyjnej POIIB
   mgr inż. Wiktor Ostasiewicz .....
6. Członek Komisji Kwalifikacyjnej POIIB
   mgr inż. Mirosław Jerzy Szumski .....

PRACOWNIA PROJEKTOWA Arch-ITO Spółka z o.o. w Białymstoku

DYREKTOR
Kamila Kukawka-Chwalibóg

PODLASKA OKRĘGOWA IZBA INŻYNIERÓW BUDOWNICTWA

ZA ZGODNOŚĆ Z ORYGINAŁEM

PRACOWNIA PROJEKTOWA
ARCH-ITO Spółka z o.o.
15-078 Białystok, tel. 740-41-00
ul. Warszawska 70 lok. 1
NIP 542-10-06-037

70 69

**Szczegółowy zakres uprawnień budowlanych do projektowania i kierowania robotami budowlanymi bez ograniczeń w specjalności instalacyjnej w zakresie sieci, instalacji i urządzeń cieplnych, wentylacyjnych, gazowych, wodociągowych i kanalizacyjnych**

I. Zgodnie z art. 12 ust. 1 pkt 1 i 2 oraz art. 13 ust. 3 i 4 ww. ustawy z dnia 7 lipca 1994 r. – Prawo budowlane w wyżej wymienionej specjalności, niniejsze uprawnienia upoważniają do:

- projektowania, sprawdzania projektów architektoniczno-budowlanych i sprawowania nadzoru autorskiego,
- kierowania budową lub innymi robotami budowlanymi,
- kierowania wytwarzaniem konstrukcyjnych elementów budowlanych oraz nadzoru i kontroli technicznej wytwarzania tych elementów,
- wykonywania nadzoru inwestorskiego,
- sprawowania kontroli technicznej utrzymania obiektów budowlanych

**bez ograniczeń.**

II. Zgodnie z § 3 ust. 1 oraz § 23 ust. 1 ww. rozporządzenia Ministra Infrastruktury z dnia 18 maja 2005 r. w sprawie samodzielnych funkcji technicznych w budownictwie, niniejsze uprawnienia budowlane upoważniają do:

- projektowania obiektu budowlanego lub kierowania robotami budowlanymi związanymi z obiektem budowlanym, takim jak: sieci, instalacje i urządzenia cieplne, wentylacyjne, gazowe, wodociągowe i kanalizacyjne;
- sporządzania projektu zagospodarowania działki lub terenu, w specjalności instalacyjnej w zakresie sieci, instalacji i urządzeń cieplnych, wentylacyjnych, gazowych, wodociągowych i kanalizacyjnych, z zastrzeżeniem § 3 ust. 2 ww. rozporządzenia.

ZA ZGODNOŚĆ
Z ORYGINAŁEM

DYREKTOR
Kamila Kukawka-Chwalibóg

PRACOWNIA PROJEKTOWA
ARCH-ITO Spółka z o.o.
15-078 Białystok, tel. 740-41-00
ul. Warszawska 70 lok. 19
NIP 542-10-06-037

Otrzymują:
1. Pan Robert Dryl
   ul. Kozłowa 33 m 36
   15 - 868 Białystok
2. Główny Inspektor Nadzoru Budowlanego
3. Rada Podlaskiej Okręgowej Izby Inżynierów Budownictwa
4. aa.

POLSKA IZBA INŻYNIERÓW BUDOWNICTWA

Białystok, dnia 2009-10-27

Podlaska Okręgowa Izba Inżynierów Budownictwa, 15-281 Białystok ul. Legionowa 28, lok. 402,
tel. (085) 742 4930, 742 49 55, tel/fax (085) 742 49 45, www.pdl.piib.org.pl, e-mail: pdl@piib.org.pl

# ZAŚWIADCZENIE

Pan/Pani **Robert Dryl**
jest członkiem Podlaskiej Okręgowej Izby Inżynierów Budownictwa o numerze ewidencyjnym **PDL/IS/0248/06**
i posiada wymagane ubezpieczenie od odpowiedzialności cywilnej.

Niniejsze zaświadczenie jest ważne
od dnia **2009-12-01**
do dnia **2010-11-30.**

PRZEWODNICZĄCY RADY
PODLASKIEJ OKRĘGOWEJ IZBY
INŻYNIERÓW BUDOWNICTWA
mgr inż. Ryszard Dobrowolski

DYREKTOR
*Kamila Kukawka-Chwalibóg*

PRACOWNIA PROJEKTOWA
Arch-ITC Spółka z o.o.
w Białymstoku

ZA ZGODNOŚĆ Z ORYGINAŁEM

72 71

# CZĘŚĆ OPISOWA
# DO PROJEKTU ZAGOSPODAROWANIA TERENU

## 1. DANE OGÓLNE

### 1.1. Stadium:

Projekt budowlany - Projekt zagospodarowania terenu

### 1.2. Nazwa projektu :

Przebudowa ul. Ludowej w Wysokiem Mazowieckiem na dł. 550 m w ciągu drogi powiatowej Nr 2072B wraz z infrastrukturą towarzyszącą;
Przebudowa istniejącego zagospodarowania terenu działek Nr 1833, 1835/1, oraz części działek 1832/14, 593/2, 1838 na miejsca parkingowe w otoczeniu budynku przy ul. Ludowej 7 w Wysokiem Mazowieckiem.

Zgodnie z § 2 umowy, o której mowa w pkt 2.2. nieniejszego opracowania dokumentacja projektowa miejsc parkingowych stanowi integralną część dokumentacji dotyczącej przebudowy ul. Ludowej.

### 1.3. Adres obiektu :

Ul. Ludowa w Wysokiem Mazowieckiem

### 1.4. Inwestor:

POWIATOWY ZARZĄD DRÓG ul. 1 Maja 8, 18 – 200 Wysokie Mazowieckie

### 1.5. Jednostka projektowa:

PRACOWNIA PROJEKTOWA ARCH-ITO Spółka z o.o. ul. Warszawska 70 lok. 19, 15 – 078 Białystok

### 1.6. Zespół projektowy:

branża drogowa: - mgr inż. Remigiusz Czygier nr upr PDL/0038/POOD/07
- mgr inż. Wojciech Chwalibóg

branża elektryczna i telekomunikacyjna – mgr inż. Józef Prószyński
nr upr BŁ/431/73

branża sanitarna – mgr inż. Andrzej Falkowski nr upr PDL/0027/PWOS/05

PRACOWNIA PROJEKTOWA Arch-ITO Spółka z o.o. w Białymstoku

DYREKTOR
Kamila Kukawka-Chwalibóg

ZA ZGODNOŚĆ Z ORYGINAŁEM

branża gazowa – mgr inż. Robert Dryl nr upr PDL/0038/PWOS/06

## 1.7. Lokalizacja inwestycji :

Numery ewidencyjne działek na których obiekty są usytuowane:
593/2, 593/3, 1510/1, 1507/9, 1507/4, 1509, 1456, 1495/14, 1510/3, 1511/13, 1495/16, 1511/1, 1512/1, 1512/7, 1828, 1829/7, 1829/15, 1829/17, 1472, 1495/9, 1503, 1472, 1575, 1580/1, 1830/2, 1831/1, 1832/3, 1833, 1600/1, 1838, 1835/1, 1837/2, 1649, 1736/2, 1577, 725

# 2. PODSTAWA OPRACOWANIA.

2.1. Umowa Nr 27/U/2009 z dnia 22.05.2009 r. zawarta pomiędzy Zarządem Dróg Powiatowych w Wysokiem Mazowieckiem a Pracownią Projektową ARCH-ITO Sp. z o.o. w Białymstoku.

2.2. Umowa Nr 30/U/2009 z dnia 24.06.2009 r. zawarta pomiędzy Zarządem Dróg Powiatowych w Wysokiem Mazowieckiem a Pracownią Projektową ARCH-ITO Sp. z o.o. w Białymstoku.

2.3. Postanowienie znak MK.7624-8/09 Burmistrza Miasta Wysokie Mazowieckie o odstąpieniu od obowiązku przeprowadzania oceny oddziaływania przedsięwzięcia na środowisko z dnia 21.09.2009 r.

2.4. Decyzja znak MK.7624-9/09 Burmistrza Miasta Wysokie Mazowieckie o środowiskowych uwarunkowaniach zgody na realizację przedsięwzięcia z dnia 26.11.2009 r.

2.5. Uchwała Nr XXXVII/141/05 Rady Miasta Wysokie Mazowieckie z dnia 24 listopada 2005 w sprawie uchwalenia miejscowego planu zagospodarowania przestrzennego obszaru miasta Wysokie Mazowieckie.

2.6. Aktualny podkład geodezyjny do celów projektowych

2.7. Rozporządzenie Ministra Transportu i Gospodarki Morskiej z dnia 2 marca 1999 r. w sprawie warunków technicznych, jakim powinny odpowiadać drogi publiczne i ich usytuowanie (Dz. U. Nr 43 z dn. 14 maja 1999 r. Poz. 430)

2.8. Rozporządzenie Ministra Infrastruktury w sprawie szczegółowego zakresu i formy projektu budowlanego (Dz. U. Z dnia 10 lipca 2003 r.)

2.9. Dokumentacja z badań geotechnicznych do projektu modernizacji ul. Ludowej w mieście wysokie Mazowieckie (km rob. 0+000 – 0+580).

2.10. Warunki techniczne przebudowy i budowy sieci infrastruktury technicznej wydane przez gestorów poszczególnych sieci.

2.11. Pisma i uzgodnienia gestorów poszczególnych sieci.

DYREKTOR
Kamila Kukawka-Chwalibóg

ZA ZGODNOŚĆ Z ORYGINAŁEM

PRACOWNIA PROJEKTOWA Arch-ITO Spółka z o.o. w Białymstoku

## 3. PRZEDMIOT INWESTYCJI

W zakres zamierzenia inwestycyjnego wchodzi:

### a) Branża drogowa

Przebudowa ulicy Ludowej na odcinku 551 m /początek około 40 m od osi skrzyżowania z ul. 1 Maja/ oraz odcinka ulicy Szpitalnej, 1000-lecia wraz ze skrzyżowaniami ulicy Ludowej z ulicą Jagiellońską, Mystkowską, Mickiewicza, Armii Krajowej.

Przewidywana inwestycja ma na celu usprawnienie i uspokojenie ruchu samochodowego, poprawę bezpieczeństwa pojazdów, rowerzystów i pieszych. W tym celu zaprojektowano gruntowną przebudowę przedmiotowego odcinka ulicy Ludowej stosując na niej elementy uspokojenia ruchu, lewoskręty i pasy środkowe umożliwiające wjazdy do posesji i na parkingi bez blokowania głównego pasa ruchu, ścieżki rowerowe, przejścia dla pieszych z azylami. Ponadto na skrzyżowaniu ulic Ludowej, 1000-lecia i Szpitalnej zastosowano skrzyżowanie typu „małe rondo".

W ramach inwestycji przebudowie podlegają wszystkie wjazdy i chodniki. Przewidziano także zmiany w zagospodarowaniu terenów zieleni w obrębie pasa drogowego. Uwzględniają one i mają kompensować konieczną wycinkę drzew w obrębie terenów objętych pracami przy instalacjach telekomunikacyjnych, elektrycznych, sanitarnych, gazowych i ciepłowniczych. Wycinka drzew, dzięki nowemu projektowi terenów zielonych nie będzie miała żadnych negatywnych skutków środowiskowych, a wręcz umożliwi właściwszą i przyjaźniejsza środowisku miejskiemu formę zagospodarowania.

Projekt obejmuje także budowę zatok parkingowych w ciągu ulicy Ludowej, zatok autobusowych, oraz parkingu na 90 samochodów /róg ulicy Ludowej i Szpitalnej/ i placu w obrębie budynku AriMR /Agencji Restrukturyzacji i Modernizacji Rolictwa – Ludowa 7/,

W ramach projektu poprawione zostanie odwodnienie zarówno samej ulicy jak i przyległego terenu poprzez odpowiednie wyprofilowanie podłużne i poprzeczne ulicy, oraz ciągów pieszych i rowerowych, nową lokalizację wpustów, przebudowę kanalizacji deszczowej.

Istotnym elementem zawierzanej inwestycji w zakresie drogowym jest przebudowa oświetlenia.

### b) Branża sanitarna

Niniejszy projekt zawiera rozwiązanie techniczne przebudowy sieci wod.-kan. wraz z przyłączami w rejonie ul. Ludowej: od ul. 1 Maja do projektowanego ronda u zbiegu ulic: Szpitalnej, Ludowej, Tysiąclecia i Mystkowskiej.

W zakresie sieci cieplnej niniejszy projekt zawiera rozwiązania techniczne przebudowy sieci cieplnej od istniejącej komory K-5 do komory K-4 przy ul. Szpitalnej w Wysokim Mazowieckim.

Szczegółowy przebieg tras został przedstawiony w na Planszy ZUD i w części rysunkowej projektu architektoniczno budowlanego branży sanitarnej.

### c) Branża elektryczne i telekomunikacyjna

Przebudowa następujących sieci w niezbędnym zakresie w ramach przebudowy omawianego układu drogowego:

- siec energetyczna,
- oświetlenie ulic – wymiana opraw
- siec telefoniczna,
- sieć teletechniczna operatora Multimedia Polska S.A.
- sieć teletechniczna operatora Telewizji Kablowej Hajnówka,
- siec teletechniczna operatora MNI Telecom S.A.
- sieć teletechniczna Komendy Wojewódzkiej Policji w Białymstoku

### d) Branża gazowa

Przebudowa sieci gazowej średniego ciśnienia, o średnicy PE $\phi$ 63 mm, $\phi$ 90 mm i $\phi$ 125 mm oraz przyłącza gazu o średnicy PE $\phi$ 32 mm w ulicy Ludowej w Wysokiem Mazowieckiem, zlokalizowanych na działkach o numerach ew. geod. 593/2, 1838, 1837/2.

## 4. ISTNIEJĄCY STAN ZAGOSPODAROWANIA TERENU.

Przebudowywany odcinek ulicy Ludowej położony jest w centrum miasta Wysokie Mazowieckie w terenie płaskim. Przebudowywany odcinek przechodzi przez obszar zwartej zabudowy, obsługuje ruch lokalny i tranzytowy. Stanowi ciąg drogi powiatowej nr 2072B Droga Wojewódzka 678 – Wysokie Mazowieckie – Rosochate Kościelne- Czyżew Osada – Droga wojewódzka nr 690. W otoczeniu drogi występują budynki mieszkalne, usługowe, handlowe jak również główne budynki użyteczności publicznej tj. Miejski Ośrodek Kultury, Urząd Miasta, Starostwo Powiatowe, Prokuratura Rejonowa, Sąd Rejonowy, Policja, szkoła, a także Bank PKO S.A i Agencja Restrukturyzacji i Modernizacji Rolnictwa.

Ulica Ludowa posiada przekrój jednojezdniowy dwukierunkowy. Na omawianym odcinku jest ona drogą z pierwszeństwem przejazdu, krzyżuje się z następującymi ulicami:

- ulicą Armii Krajowej, str. L (dr. gm. 107853B), dwukierunkowa,
- ulicą Mickiewicza, str. P (dr. gm. 107856B), dwukierunkowa,
- ulicą Jagiellońską, str. L (dr. gm. 107851B), jednokierunkowa od skrzyżowania z ulicą Ludową,
- ulicą Mystkowską, str. L (107850B), jednokierunkowa do skrzyżowania z ulicą Ludową,
- ulicą Szpitalna, str. P (dr. pow. 2065B), dwukierunkowa,
- ulicą 1000-lecia, obustronne (dr. gm. 107847B), dwukierunkowa.

Skrzyżowania ulic Mystkowskiej, Szpitalnej i 1000-lecia są w niewielkiej odległości od siebie. Fakt ten wpływa negatywnie na płynność ruchu, czytelność zachowań kierowców i co za tym idzie poziom bezpieczeństwa.

Obecnie ulica Ludowa posiada nawierzchnie bitumiczną o szerokości 7,2 - 9,1 m. Po obu stronach występują chodniki oddzielone pasami zieleni.

Ulica Szpitalna stanowi ciąg drogi powiatowej nr 2065B. Podobnie jak ulica Ludowa przechodzi przez obszar zabudowy miejskiej, obsługuje jednak tylko ruch lokalny wewnątrz miejski i z pobliskimi wsiami: Brzuzki Brzezińskie, Jabłoń Kościelna, Średnica Maćkowięta.

Jest zakwalifikowana jako droga klasy Z.

Ulica Szpitalna w przebudowywanym odcinku ma szerokość 7,3 – 7,4 m, na odcinku, który ulega likwidacji 7,8 m. Po obu stronach znajdują się chodniki, chodnik prawy (wg przyjętego kilometrażu) oddzielony jest pasem zieleni.

W obszarze przebudowywanych ulic znajduje się szereg zjazdów na przyległe posesje, a także parkingi.

Na działkach 1833 i 1835/1 znajduje się budynek ARiMR oraz parking o nawierzchni żwirowej. Od frontu budynku ARiMR znajduje się mały placyk z płyt betonowych pełniący funkcje parkingu oraz trawnik z kilkoma drzewami i konarami. Na zapleczu natomiast usytuowany jest plac o nawierzchni z płyt betonowych podniszczonych i nierównych. Znajdują się również dwa drzewa, które planuje się zachować. Ponadto na placu za budynkiem ARiMR znajduje się garaż metalowy i murowany budynek gospodarczy. Działka 1833 jest odgrodzona płotem metalowym z dwoma bramami. Do rozbiórki przewiduje się płot z bramami i budynek gospodarczy. Plac z płyt betonowych zarówno przed jak i za budynkiem ARiMR jest nieestetyczny i celowa wydaje się jego przebudowa. Tereny zielone przed budynkiem ARiMR zostaną wykorzystane pod planowaną budowę parkingu. Wycięte zostaną znajdujące się tam drzewa i konary.

Umiejscowiony na działce kiosk handlowy musi zostać usunięty w inne miejsce poza obszar objęty budową parkingu.

W obrębie istniejącego parkingu o nawierzchni żwirowej znajdujące się drzewa zostają zachowane. Kształt parkingu obecnie istniejącego ulegnie całkowitej przebudowie, tak aby jego organizacja była dopasowana do ogólnej koncepcji nowo po-

wstającego parkingu.

Pokrycie szatą roślinną:

Stan istniejący charakteryzuje się przypadkowymi nasadzeniami drzew, co wpływa mało korzystnie na otoczenie. Proponowane zmiany uporządkują i nadadzą estetycznego wyglądu przestrzeni, a zastosowane rośliny - odpowiednie do krajobrazu miejskiego i panujących w nim warunków staną się elementem dekoracyjnym, a zarazem barierą izolującą od zgiełku i spalin.

Planowana jest wycinka drzew znajdujących się przy ulicy Ludowej. Jest ona niezbędna ze względu na konieczność przeprowadzenia robót instalacyjnych i drogowych. Drzewa przeznaczone do wycinaki znajdują się w wykazie dołączonym do projektu wykonawczego. Są one także oznaczone na planie zagospodarowania terenu i planie sytuacyjnym projektu architektoniczno-budowlanego. Łącznie planuje się wycięcie 54 drzew.

W obrębie projektowanego ronda wycince polega 6 drzew bez większej wartości przyrodniczej i krajobrazowej. Kolejne 6 drzew na terenie działki 1837/2 /i w jej pobliżu lecz w obrębie terenu szkolnego wyznaczonego przez płot / w liczbie 6 sztuk muszą zostać wycięte, gdyż w przeciwnym przypadku z powodu ograniczeń terenowych nie byłoby możliwości zaprojektowania ronda na skrzyżowaniu ulic Ludowej, 1000-lecia i Szpitalnej.

Na parkingu w obrębie działki 1835/1 znajdują się trzy duże drzewa, które zostają zachowane i będą znajdować się w obrębie wysepki na parkingu. Obecnie w miejscu tym zieleń jest niezagospodarowana.

Niniejszy projekt przewiduje wzbogacenie stanu obecnego o szereg drzew i krzewów, które nie tylko zrekompensuje planowane wycinki lecz znacznie podniesie walory estetyczne i środowiskowe.

## Istniejące uzbrojenie techniczne:

### a) branża wodnokanalizacyjna i ciepłownicza

Na terenie inwestycji zlokalizowane są następujące obiekty:

uzbrojenie podziemne: wodociąg, kanalizacja, kable energetyczne, kable telekomunikacyjne, sieć gazowa, sieć ciepłownicza kanałowa i preizolowana i urządzenia z nimi związane.

obiekty nadziemne: budynki usługowe, użyteczności publicznej, szkoła, ulice, parkingi, ciągi pieszo-jezdne i chodniki

Projektowana inwestycja realizowana będzie na terenie działek nr: 593/2, 1510/3, 1511/1, 1512/1, 1829/17, 1831/1, 1833, 1835/1, 1838, 1837/2, 1649, 1495/14, 1456.

Istniejące sieci wod.-kan. zlokalizowane są wzdłuż jezdni ul. Ludowej: w pasie

zieleni, chodnikach oraz częściowo w jezdni.

Istniejąca sieć ciepłowniczo - kanałowa i preizolowana wraz z urządzeniami związanymi.

Istniejąca sieć cieplna kanałowa przebiega w miejscu projektowanego ronda i wymaga przesunięcia poza jezdnię.

## b) branża energetyczna i telekomunikacyjna

**Sieć energetyczna komunalna**

W ulicy Ludowej istnieje się energetyczna komunalna.
Sieć wykonana jest :
- w części jako kablowa.
- w części jako napowietrzna.

Część napowietrzna wykonana jest przewodami gołymi i przewodami izolowanymi na słupach żelbetowych,
Przyłącza wykonane są przewodami izolowanymi .

**Oświetlenie ulic**

W ulicy Ludowej istnieje się energetyczna komunalna.
Sieć wykonana jest :
- w części jako kablowa.
- w części jako napowietrzna.

Część napowietrzna wykonana jest przewodami gołymi i przewodami izolowanymi na słupach żelbetowych,
Przyłącza wykonane są przewodami izolowanymi .

**Sieć telefoniczna**

W ulicy Ludowej istnieje sieć telefoniczna. Sieć ta wykonana jest jak niżej:
- w kanalizacji.
- jako kable doziemnie.
- linia napowietrzna.

W ul. Ludowej zlokalizowane są dwa automaty wrzutowe.
W kanalizacji telefonicznej ułożone są kable teletechniczne innych operatorów:

- Multimedia Polska S.A.
- Komenda Powiatowa Policji w Wysokiem Mazowieckiem.

**Sieć teletechniczna operatora Multimedia Polska S.A.**

W ulicy Ludowej istnieje sieć teletechniczna operatora Multimedia Polska S.A. Kable teletechniczne ułożone są w kanalizacji TP.S.A.

**Sieć teletechniczna operatora Telewizja Kablowa Hajnówka**

W ulicy Ludowej istnieje sieć teletechniczna operatora Telewizja Kablowa Haj-

nówka.

Sieć ta jest wykonana jako napowietrzna - zawieszona na budynkach i na słupach linii napowietrznych

**Sieć teletechniczna operatora MNI Telecom S.A..**

W ulicy Ludowej istnieje sieć teletechniczna operatora MNI Telecom S.A. . Sieć ta wykonana jest jak niżej:

- jako kable doziemnie.
- jako linia napowietrzna.

**Sieć teletechniczna Komendy Wojewódzkiej Policji w Białymstoku.**

W ulicy Ludowej istnieje sieć teletechniczna Komendy Wojewódzkiej Policji w Białymstoku.

Sieć ta wykonana jest jak jako kablowa w kanalizacji TP S.A.

### c) Branża gazowa

Na obszarze inwestycji znajdują się sieci gazowe średniego ciśnienia PE $\phi$ 63 mm, $\phi$ 90 mm i $\phi$ 125 mm oraz przyłącza gazu o średnicy PE $\phi$ 32 mm. Istniejące przewody gazowe wykonane są z rur polietylenowych i umieszczone są w istniejących zieleńcach i chodnikach.

Przebudowywane odcinki gazociągu posiadają średnicę 125 mm i 63 mm.

Uzbrojenia technicznej infrastruktury do demontażu naniesione zostały w legendzie i na projekcie zagospodarowania terenu i oznaczone na w/w sieciach poprzez przekreślenie krzyżykiem w kolorze zgodnym z kolorem poszczególnych sieci.

## 5. WARUNKI GRUNTOWO-WODNE.

Badania podłoża gruntowego na odcinku przebudowywanej ulicy Ludowej i Szpitalnej wykonane zostały przez mgr Andrzeja Walendziuka w dn. 12.09.2009. Wykonano 7 odwiertów w zakresie głębokości 1,5 – 3 m o łącznym metrażu 17,5 mb. W nawierzchni wykonano 3 odwierty – 2 na ulicy Ludowej, 1 na ulicy Szpitalnej. Pozostałe odwierty wykonano w strefie trawników, w tym jeden na zieleńcu w miejscu projektowanego ronda.

Badania wykazały, iż do głębokości 3 m nie występuje woda gruntowa.

Pod powierzchniową warstwą piasków pylastych (ew. humusowych lub nasypów niekontrolowanych) i pyłów piaszczystych o miąższości 0,5-1,5 m występują gliny piaszczyste w stanie plastycznym, a pod nimi pyły twardoplastyczne.

Warunki wodne należy określić jako dobre.

Grunty zalęgające pod projektowanymi ulicami należy zakwalifikować do bardzo wysadzinowych.

Zestawienie obu cech kwalifikuje podłoże do kategorii G3.

Wyniki badań przedstawione są w załączniku do niniejszej dokumentacji.

## 6. PROJEKTOWANE ZAGOSPODAROWANIE TERENU

Planowane zagospodarowanie terenu zostało zaprojektowane w oparciu o wydane:

Pismo Komendy Wojewódzkiej Policji w Białymstoku Wydział łączności i Informatyki l. dz. L-II-284-92/09 z dnia 22.06/2009 r dotyczące warunków przebudowy sieci przy ul. Ludowel w Wysokiem Mazowieckiem.

Pismo –Multimedia Polska l.d. DWE/1079/2009/RS z dnia 2009-11-23 dotyczące przebudowy sieci której gestorem jest Multimedia Polska S.A..

Warunki techniczne przebudowy i zabezpieczenia sieci telekomunikacyjnych Szeptel w związki z przebudową ul. Ludowej w Wysokiem Mazowieckiem sygnatura:221/Sz/MT/2009 z dnia 2009-11-13 wydane przez MNI Telecom S.A. 26600 Radom ul. Podkanowska 54A.

Warunki techniczne dotyczące przebudowy urządzeń telekomunikacyjnych znak STT-CREZBS/RC-242/09 z dnia 23 –października 2009 r wydane przez telekomunikację Polską Pion Technicznej Obsługi Klienta

Warunki przebudowy urządzeń elektrycznych w sieci elektroenergetycznej znak RZ3/2307/2009 z dnia 22 czerwca 2009r

Warunki na przebudowę sieci TVK w Wysokiem Mazowieckiem z dia 2009-12-02 wydane przez telewizje kablową Hajnówka Spółka Jawna

Uzgodnienie projektu z ATEM-Polska Sp. z o.o.

Warunki przyłączenia wydane przez ZWKiEC w Wysokiem Mazowieckiem, pismo z dnia 2009-07-10

Warunki przyłączenia wydane przez ZWKiEC w Wysokiem Mazowieckiem, pismo z dnia 2009-10-12

Warunki techniczne remontu/przebudowy gazociągu. nr BTC/WM/02/09 określone przez Mazowiecką Spółkę Gazownictwa Sp. zo.o.- Oddział Zakład Gazowniczy Białystok, z dnia 06-05-2009,

Warunki techniczne remontu/przebudowy gazociągu. nr BTC/WM/01/09 określone przez Mazowiecką Spółkę Gazownictwa Sp. zo.o.- Oddział Zakład Gazowniczy Białystok, z dnia 11-05-2009

.Pismo dotyczące przebudowy urządzeń telekomunikacyjnych na ulicy Ludowej w Wysokiem Mazowieckiem znak STTCREZBS/RC-265/09 z dnia 10 listopada 2009 r wydane przez Telekomunikację Polską Pion Technicznej Obsługi Klienta.

Pismo GDDKiA.O/BI.ZZ.Z-3/435/189/2009 wydane przez GDDKiA oddział Białystok dotyczące uzgodnienia przebiegu linii kablowej oświetlenia ulicznego w pasie drogi krajowej Nr 66 w ul. 1 Maja w Wysokim Mazowieckiem

Projektowane rondo i parking, jak również odcinki przebudowywane odcinki ulic znajdują się na następujących działkach: 593/2, 1838, 1600/1, 1649, 1837/2, 1472.

TECHNICZNA CHARAKTERYSTYKA PROJEKTOWANYCH ODCINKÓW ULIC I RONDA

Długość przebudowanej ulicy Ludowej wynosi 551 m, ulicy Szpitalnej 155 m.
Na odcinku między istniejącym rondem na skrzyżowaniu ulic Ludowej i 1 Maja zastosowano organizacje ruchu uwzględniającą środki uspokojenia ruchu.
Zastosowane środki to:

wygięcie trasy w planie – skos 1:10,
optyczne zwężenie pasa jezdni poprzez zastosowanie wysepek i poboczy wybrukowanych,
wyspy dzielące z przejściami dla pieszych i bez przejść dla pieszych,
małe rondo,
zmniejszenie promieni skrętów.

Przyjęto następujące parametry normatywne dla przebudowywanych ulic:

prędkość projektowa: 40 km/h
prędkość miarodajna: 50 km/h
prędkość projektową na dojazdach do rond: 30 km/h
zasadnicza szerokość pasa ruchu: 3 m (zastosowano elementy uspokojenia ruchu); minimalna szerokość pasa przejezdnego 3,25.
poszerzenie pasa ruchu dla trasy w planie na łukach 40/R
minimalny promień trasy w profilu 600 m (łuk wklęsły i wypukły)
minimalny kąt pochylenia poprzecznego dla łuku o R=50 na dojeździe do ronda: 2 %
minimalny kąt pochylenia poprzecznego dla łuku o R=100 na dojeździe do ronda – jak na odcinku prostym.

Projektowane rondo na skrzyżowaniu ulic Ludowej, Szpitalnej i 1000-lecia zalicza się do typu „małe". Rondo posiada 1 pas jezdny asfaltowy o szerokości Wj=5 m i pierścień z nawierzchni z kostki granitowej o szerokości Wp=3 m. Średnica wyspy środkowej ronda wynosi Dw=19 m, a średnica zewnętrzna Dz=27 m. Wloty i wyloty ulic dochodzących do ronda posiadają skosy względem osi ulicy wynoszące 1:10. Szerokość wlotów przyjęto 3,5 m, wylotu 4,0 m. Jedynie wlot z ulicy Ludowej z kierunku końca trasy (od strony ulicy Białostockiej) wynosi 4 m -szerokość przejezdna (szerokość w nawierzchni asfaltowej wynosi 4 m). Na rogu ulicy Ludowej i 1000-lecia zaprojektowano pas wyniesionej nawierzchni umożliwiający przejazd dużym pojazdom, a jednocześnie wymuszający zachowanie bezpiecznej prędkości przy skręcie.
Na przebudowywanej ulicy Ludowej zastosowano szereg wysepek wyginających tor jazdy pojazdów (skos 1:10), stanowiących element uspokojenia ruchu i będących azylami na przejściach dla pieszych. Zastosowano także pasy w postaci nawierzchni z kostki granitowej aby uwydatnić ich rolę w organizacji ruchu (wygięcie tory jazdy, lewoskręty, pasy wyłączone z ruchu). Szerokość jezdni jest zmienna i

wynosi na odcinku od ul. 1 Maja do projektowanego ronda 8.3-10.5 m. Za rondem na ul. Ludowej szerokość zmniejsza się do wartości obecnie istniejącej równej 7,35 m. Ze względu na przyjętą formę uspokojenia ruchu szerokość przejezdna jezdni jest w kilku miejscach (w obrębie wysepek w krawężnikach wysokości 6 cm, na długości kilku metrów) zmniejszona poniżej 3,5. Na pozostałej długości ulicy Ludowej, pomimo przyjętej organizacji ruchu zakładającej pasy szerokości 3 m (z poszerzeniami na wygięciach toru jazdy), pas przejezdny nie jest mniejszy niż 3,5 m. Ponadto w obrębie skrzyżowań zadbano o ukształtowanie krawężników umożliwiające przejazd samochodów ciężarowych i autobusów. 3,0 –3,25 m szerokości pasa jest podyktowane koniecznością spełnienia wymogu zawartego w Rozporządzeniu [1]. Określa ono szerokość pasa ruchu przy uspokojeniu ruchu na drogach klasy Z na 2,75 - 3,25 m.

Projekt przewiduje budowę ścieżki rowerowej wzdłuż ulicy Ludowej i ulicy Szpitalnej. Ścieżka rowerowa zaczynająca się na ulicy Ludowej od strony skrzyżowania z ulica 1 Maja zastała zaprojektowana tak, ażeby umożliwić ruch rowerowy z kierunku istniejącego ronda /skrzyżowanie z ulicą 1 Maja/, a także aby umożliwić wygodny, bezpieczny i atrakcyjny przejazd od ulicy 1 Maja przez park z kierunku południowego tejże ulicy. W tym celu na odcinku około 60 m /od alejki parkowej do najbliższego przejazdu rowerowego/ przewidziano ścieżkę rowerową po prawej stronie ulicy Ludowej, która dubluje zasadniczą ścieżkę rowerową po stronie lewej.
Ścieżki rowerowe na całej swojej długości z nielicznymi przerwani na wjazdach /wjazd do sklepu „REWAL" (ul. Ludowa KM 0+260) i wjazd na parking (ul. Szpitalna KM 0+090)/ i skrzyżowaniach zachowują ciągłość. Aby ja podkreślić i wyraźnie zaznaczyć pierwszeństwo ruchu rowerowego względem samochodów wjeżdżających na posesje i ruchu pieszego ścieżki wykonano z nawierzchni asfaltowej /również na zjazdach indywidualnych i publicznych/ oraz w miejscach gdzie pozwalają na to względy odwodnienia /spadek poprzeczny ścieżki rowerowej skierowany bezpośrednio ku przyległemu pasmu zieleni/ obniżono poziom tychże ścieżek względem przyległych nawierzchni chodników i zjazdów o 2 cm.
Wzdłuż ulicy Ludowej ścieżka ma szerokość zasadniczą 2,5 m ze zwężeniami wynikającymi z warunków miejscowych do szerokości 2,3 m. Na odcinkach gdzie ścieżka rowerowa przylega bezpośrednio do parkingów, ze względu na konieczność wydzielenia pasa bezpieczeństwa poszerzano nawierzchnię ścieżki do szerokości 3.15 m, lub zastosowano oznakowanie poziome ograniczające efektywną szerokość ścieżki do 2 m.
Szczegóły zawarte są w Projekcie Stałej Organizacji Ruchu.
W dwu miejscach zastosowano rozwidlenie ścieżki rowerowej na dwa oddzielne jednokierunkowe pasy ruchu. Rozwiązanie to ma na celu umożliwienie umieszczenia słupa latarni ulicznej /1 przypadek KM 0+280, ul. Ludowa/, umieszczenie zieleni /2 przypadek KM 0+410, ul. Ludowa/, w rezultacie podnosi także atrakcyjność samej ścieżki rowerowej.

W obrębie projektowanego ronda i ul. Szpitalnej ścieżka rowerowa poprowadzona jest po prawej stronie. Przewidziano możliwość wjazdu na ścieżkę rowerową z bezpośrednio z ronda z kierunków ulicy Ludowej /z kierunku ul. Białostockiej/ i z ulicy 1000-lecia. Aby zabezpieczyć rowerzystów przed przypadkowym wjechaniem pod prąd na rondzie zastosowano oznakowanie w postaci strzałki wskazującej kierunek jazdy ułożonej z kostki betonowej, oraz wyrazistą formę skierowującą ruch z kierunku ulicy 1 Maja w prawo, na przejazd rowerowy.
Sugeruje się wprowadzenie na rondzie oznakowania zachęcającego rowerzystów do przejazdu przez rondo. Ruch rowerowy bezpośrednio przez rondo, wykorzystujący wspomniany wjazd na ścieżkę rowerową jest szczególnie wskazany wzdłuż ulicy Ludowej /kierunek skrzyż. z ul. Białostocką skrzyż. z 1 Maja/.
Na ulicy Szpitalnej ścieżka rowerowa prowadzona jest bezpośrednio przy ulicy. Stąd zastosowano pas bezpieczeństwa oddzielający ją od jezdni w postaci nawierzchni z kostki betonowej, szerokości 0,5 m.
Chodniki na projektowanych ulicach są po obu stronach ulicy. Na ulicy Ludowej oddzielone są od jezdni pasem zieleni, którego minimalna szerokości wynosi 1,4 m, generalnie wahając się w granicach 2,0-4,8 m /w jednym miejscu na długości około 7 m pas zieleni zawęża się do szerokości 0,5 m; w miejscu tym zaprojektowane jest ogrodzenie segmentowe/.
Nawierzchnia chodników wykonana jest z kostki betonowej i płyt granitowych. Płyty granitowe ułożone są po prawej stronie ulicy Ludowej, na odcinku od Miejskiego Domu Kultury do projektowanego ronda.

W ulicach wykonane zostaną następujące uzbrojenia technicznej infrastruktury naniesione w legendzie i na projekcie zagospodarowania terenu:

## a) branża elektryczna i telekomunikacyjna

**Sieć energetyczna komunalna**

Zdemontować należy sieć komunalną napowietrzną.

Zdemontować należy przyłącza napowietrzne.

W miejsce zdemontowanej sieci napowietrznej wybudować sieć kablową.

Przyłącza do budynków wykonać jako kablowe.

Dla odbiorców indywidualnych pomiary energii wynieść do szafek pomiarowych zlokalizowanych przy ulicy.

Wykonać połączenia sieci komunalnej projektowanej w ulicy Ludowej z sieciami komunalnymi w ulicach sąsiednich: ul.1-ego Maja, ul. Jagiellońska, ul. Mystkowskiej, ul. Tysiąclecia, dalszy odcinek ul. Ludowej i ul. Szpitalna.

Dostosować stacje transformatorowe do zasilania sieci projektowanej.

**Oświetlenie ulic**

Zdemontować istniejące oświetlenie ul. Ludowej:

- słupy.
- przewody.
- oprawy.
- szafkę zasilania i sterowania.

Wybudować nową sieć oświetlenia ulicy Ludowej.

- słupy stalowe – typ – tego samego producenta jak słupy ustawione na innych ulicach w Wysokiem Mazowieckiem-lecz wysokości 8 m.
- oprawy – typ – tego samego producenta jak oprawy instalowane na innych ulicach w Wysokiem Mazowieckiem.
- zasilanie oświetlenia kablowe.
- wykonać nową szafę zasilania i sterowania
- wykonać zasilanie rezerwowe zasilania oświetlenia ulic sąsiednich : ul.1-ego Maja, ul. Jagiellońska, ul. Mystkowska, ul. Tysiąclecia, dalszy odcinek ul. Ludowej i ul. Szpitalna.
- z projektowanej szafki oświetlenia ulicznego wykonać sterowanie oświetlenia ulic sąsiednich : ul.1-ego Maja, ul. Jagiellońska, ul. Mystkowska, ul. Tysiąclecia, dalszy odcinek ul. Ludowej i ul. Szpitalna.

**Sieć telefoniczna.**

W zakresie przebudowy należy:

1. W części sieci telefonicznej rozbudować kanalizację powiększają ilość otworów kanalizacji.
2. W części sieci telefonicznej wybudować nowe odcinki sieci telefonicznej w kanalizacji.
3. W części sieci telefonicznej wybudować nowe odcinki sieci w kanalizacji w miejsce sieci napowietrznej.
4. Przebudować sieć telefoniczną na skrzyżowaniu z drogami w związku z wykopami pod warstwę stanowiącą konstrukcję dla ulicy Ludowej.

**Sieć teletechniczna operatora Multimedia Polska S.A..**

Sieć istniejąca nie wymaga przebudowy, ponieważ kanalizacja telefoniczna nie będzie przebudowywana na odcinku gdzie w kanalizacji telefonicznej ułożone są kable operatora MULTIMEDIA

**Sieć teletechniczna operatora Telewizja Kablowa Hajnówka.**

W zakresie przebudowy należy:
- wybudować sieć teletechniczną w kanalizacji projektowanej.
- w kanalizacji ułożyć kable teletechniczne.

**Sieć teletechniczna operatora MNI Telecom S.A..**

W zakresie przebudowy należy:

1. Przebudować sieć teletechniczną na skrzyżowaniu z drogami w rejonie projektowanego ronda.
2. Zdemontować sieć napowietrzną i wybudować w jej miejsce sieć kablową.
3. Przebudować sieć telefoniczną na skrzyżowaniu z drogami w związku z wykopami pod warstwę stanowiącą konstrukcję dla ulicy Ludowej.

**Sieć teletechniczna Komendy Wojewódzkiej Policji w Białymstoku.**

W zakresie przebudowy należy:

Przebudować sieć teletechniczną jednocześnie z przebudową kanalizacji T P

d) branża sanitarna

**Sieć wodno-kanalizacyjna**

Zaprojektowano przebudowę istniejących sieci wod-kan. wraz z uzbrojeniem. Trasa projektowanych sieci przebiega po dotychczasowych oraz nowych trasach.

Po wykonaniu prac teren zostanie doprowadzony do porządku oraz odtworzony zgodnie z projektem drogowym.

Wymiaru projektowane sieci:

- rurociągi z tworzyw sztucznych: wodociąg: rura PE RC 160-32mm, kanalizacja: rura PE 600-160mm
- studzienki kanalizacyjne: PE 1000mm, PVC 425mm (kanalizacja sanitarna), oraz z kręgów betonowych 1,2-1,4m (kanalizacja deszczowa).

W zakresie Istniejące sieci kanałowe zlokalizowane na trasie projektowanych rurociągów preizolowanych należy zdemontować.

**Sieć cieplna**

Zaprojektowano przebudowę istniejącej sieci kanałowej na sieć cieplną preizolowaną. Trasa projektowanej sieci przebiega po dotychczasowych oraz nowych trasach.

Istniejące sieci kanałowe zlokalizowane na trasie projektowanych rurociągów preizolowanych należy zdemontować.

Projektowanymi rurociągami doprowadzana będzie woda o temperaturze obliczeniowej 135oC.

Max ciśnienie czynnika grzewczego: 1,6 MPa

Sieć cieplną zaprojektowano jako bezkanałową z elementów preizolowanych w/g technologii PRIM Lublin.

Wymiary projektowanej sieci:

- rura przewodowa - stalowa czarna bez szwu walcowana na gorąco, stal R35 fi 168,3x4,5.

- płaszcz zewnętrzny - rura osłonowa z HDPE fi 250mm
- odpowietrzenia w - stalowa czarna bez szwu walcowana na gorąco, stal R35 fi 31,8x4,0.
- odwodnienia - stalowa czarna bez szwu walcowana na gorąco, stal R35 fi 48,3x4,5.

e) branża gazowa

Na obszarze inwestycji zaprojektowano sieć gazową średniego ciśnienia, wykonaną z rur polietylenowych, o średnicy przewodu Ø63 mm, Ø90mm i Ø125 mm oraz przyłącze gazu o średnicy PE Ø32 mm.

Projektowany obiekt jest obiektem liniowym. Zakres projektu obejmuje przebudowę sieci gazowej na odcinku A ÷ B, D ÷ E, F ÷ C, B1 ÷ C1 o łącznej długości 174.80 m.

TECHNICZNA CHARAKTERYSTYKA PROJEKTOWANEGO PARTKINGU I PLACU PRZY ARiMR.

Parking został zaprojektowany na 90 stanowisk postojowych. Nawierzchnia ma być wykonana z koski betonowej. Kolorystyka nawierzchni ma zapewnić czytelność organizacji ruchu i lokalizacji stanowisk postojowych. Jezdnie manewrowe przewidziano z kostki koloru szarego, natomiast stanowiska postojowe z kostki koloru czerwonego. Pasy oddzielające stanowiska na parkingu maja być wykonane z kostki szarej, natomiast pasy i strzałki na jezdni manewrowej z kostki kolory czerwonego.
Przewidziano, iż 7 miejsc postojowych będzie spełniało warunki dla samochodów osób niepełnosprawnych. Na parking wjazd i wyjazd może odbywać się z dwu kierunków – od strony ul. Szpitalnej i ulicy Ludowej.
Plac na zapleczu ARiMR ma być wykonany z kostki betonowej koloru szarego.

KOMPOZYCJA PROJEKTOWANEJ ZIELENI

Projektowana zieleń składa się z drzew i krzewów liściastych a także roślin iglastych.

Proponuje się rośliny znoszące ekstremalne warunki: okresowy brak wody, silne nasłonecznienie, koncentrację spalin samochodowych, a zimą sól. Są one łatwe w pielęgnacji, niezbyt wysokie i mało ekspansywne.

Proponuje się aranżację piramidy na rondzie: najwyższe rośliny w środku, ku brzegom ronda coraz niższe (krzewy niskie i płożące).

Do nasadzeń ulic proponuje się następujące gatunki drzew: jarząb szwedzki (Sorbus intermedia). jest jarząb mączny i klon zwyczajny głóg dwuszyjkowy, sosnę pospolitą, świerk kłujący. Na rondzie i wzdłuż ulic komunikacyjnych zaprojektowane krzewy to różne odmiany jałowca, tawuły, irgi i szczodrzeńca.

Wykonanie przedstawianego projektu zieleni spowoduje wzbogacenie istnieją-

cej szaty roślinnej, sprawi wrażenie estetycznego i uporządkowanego zagospodarowania przestrzeni miejskiej. Podniesione zostaną także walory zachowywanego drzewostanu, który z formuły przypadkowych i izolowanych akcentów przybierze postać bardziej harmonicznej całości, kształtującej przyjazne środowisko miejskie.

Rozmieszczenie nasadzeń przedstawione jest na planie zagospodarowania terenu, a szczegóły wykonawcze w projekcie wykonawczym.

## 7. ZESTAWIENIE POWIERZCHNI CZĘŚCI ZAGOSPODAROWANIA TERENU

- Powierzchnia działek wymagana do wykupu w związku z koniecznością poszerzenia pasa drogowego – ok. 166 m2 (działka nr 1837/2 – szkoła)
- powierzchnia projektowanej nawierzchni jezdni z betonu asfaltowego wynosi: 6323 m2
- powierzchnia projektowanej nawierzchni z kostki granitowej /wysepki, pas wewnętrzny ronda, pasy wyniesionej nawierzchni, zatoki autobusowe, parkingi przyległe do jezdni/ wynosi 1033 m2,
- powierzchnia projektowanych zjazdów z kostki granitowej lub parkingów i zjazdów /przejścia dla pieszych/ z kostki betonowej wynosi 2936m2,
- powierzchnia projektowanej nawierzchni chodników i zjazdów z kostki betonowej wynosi: 2821 m2,
- powierzchnia projektowanej nawierzchni chodników i zjazdów z płyt granitowych wynosi: 1211 m2,
- powierzchnia nawierzchni z kostki granitowej przy palisadzie wynosi 53 m2,
- powierzchnia zieleńców wynosi 2925 m2

## 8. DANE INFORMUJĄCE O STREFIE PODLEGAJĄCEJ KONSERWATOROWI ZABYTKÓW PODLEGANIU OCHRONIE NA PODSTAWIE MIEJSCOWEGO PLANU ZAGOSPODAROWANIA PRZESTRZENNEGO.

Na podstawie ustaleń miejscowych planów zagospodarowania przestrzennego zatwierdzonego uchwałą Nr XXXVII/141/05 Rady Miasta Wysokie Mazowieckie z dnia 24 listopada 2005 w sprawie uchwalenia miejscowego planu zagospodarowania przestrzennego obszaru miasta Wysokie Mazowieckie obszar, na którym realizowane będzie niniejsze zamierzenie inwestycyjne nie jest objęty ochroną konserwatorską, nie występują na nim tereny i obiekty zabytkowe wpisane do rejestru zabytków.

W przypadku natrafienia w trakcie robót ziemnych na przedmioty, co do których istnieje przypuszczenie, ze są one zabytkiem, należy prace przerwać i zabezpieczyć przed zniszczeniem miejsce odkrycia oraz powiadomić o tym fakcie wojewódzkiego konserwatora

zabytków. (art.32 ustawy z dnia 23.07.2003r. o ochronie zabytków i opiece nad zabytkami Dz.U. Nr 162 poz. 1568 ze zmianami)

## 9. DANE OKREŚLAJĄCE WPŁYW EKSPLOATACJI GÓRNICZEJ NA TEREN ZAMIERZENIA BUDOWLANEGO.

Objęte niniejszym projektem budowlanym – projektem zagospodarowania terenu zamierzenie inwestycyjne nie znajduje się w granicach terenu górniczego.

## 10. INFORMACJE I DANE O CHARAKTERZE I CECHACH ISTNIEJĄCYCH I PRZEWIDYWANYCH ZAGROŻEŃ DLA ŚRODOWISKA ORAZ HIGIENY I ZDROWIA UŻYTKOWNIKÓW PROJEKTOWANYCH OBIEKTÓW BUDOWLANYCH.

Przebudowa ulicy, stanowiąca przebudowę istniejącej drogi publicznej nie należy do inwestycji mogących pogorszyć stan środowiska. Zastosowane materiały oraz realizacja inwestycji przy zachowaniu wszystkich obowiązujących przepisów i norm sprawia, że zamierzenie inwestycyjne nie ma negatywnego wpływu na środowisko jak i nie stwarza zagrożenia dla higieny i zdrowia użytkowników projektowanych obiektów budowlanych. W trakcie wykonywania robót nie przewiduje się wytwarzania odpadów zanieczyszczających środowisko i wymagających utylizacji.

Projektowane instalacyjnie stwarzają zagrożenia dla środowiska, nie powodują negatywnego wpływu na higienę i zdrowie użytkowników.

Konieczna wycinka drzew zostanie w pełni zrekompensowana przez spełnienie założeń projektu zieleni.

Przypisy:

[1] Rozporządzenie Ministra Infrastruktury z dnia 3 lipca 2003 r. w sprawie szczegółowych warunków technicznych dla znaków i sygnałów drogowych oraz urządzeń bezpieczeństwa ruchu drogowego i warunków ich umieszczania na drogach

OPRACOWAŁ:

Remigiusz Czygier

mgr inż. Remigiusz Czygier
upr. bud. do projektowania
bez ograniczeń w spec. drogowej
PDL/0027/PWOS/07

Wojciech Chwalibóg

PROJEKTANT
inż. Józef Prós...
upr. proj. i kier. ...
w spec. sieci i ins...
nr 161/68 BŁ/431/73, BŁ...

mgr inż. Andrzej Falkowski
upr. bud. do proj. sieci (ob. bud. bez ogr.
w spec. inst. w zakr. sieci, inst. i urz.
sieci, went., gaz., wodoc. i kanaliz.
Nr ew. PDL/0027/PWOS/05

mgr inż. Robert Dryl
Uprawnienia budowlane do projektowania i kierowania robotami bez ograniczeń w specjalności ... w zakresie sieci, ... instalacyjnych
nr ewid. PDL/0033/PWOS/06

Wysokie Mazowieckie, dnia 08.02.2010r.

**Zespół Uzgadniania**
**Dokumentacji Projektowej**
**18-200 Wysokie Mazowieckie**
**ul. Ludowa 15a**
**tel. 086-477-02-00 w. 54, 55**

# O P I N I A ZUDP Nr 81/09 z dnia 04.02.2010r.

Na podstawie Rozporządzenia Ministra Rozwoju Regionalnego i Budownictwa z dnia 02.04.2001 r. w sprawie geodezyjnej ewidencji sieci uzbrojenia terenu oraz zespołów uzgadniania dokumentacji projektowej (Dz. U. Nr 38, poz. 455) oraz Zarządzenia Nr 12 Starosty Wysokomazowieckiego z dnia 15.11.2001 r. w sprawie powołania Zespołu do spraw uzgadniania i usytuowania projektowanych sieci uzbrojenia terenu na terenie Powiatu Wysokomazowieckiego.

Zespół Uzgadniania Dokumentacji Projektowej w Wysokiem Mazowieckiem na posiedzeniu w dniu **04.02.2010r.** **uzgodnił** lokalizację urządzeń inżynierskich obiektu położonego: **ul. Ludowa, Wysokie Mazowieckie, nr działek w\g załącznika**
Charakterystyka: **sieci: wodociągowa, kanalizacji sanitarnej i deszczowej, gazowej, cieplnej, energetycznej, telefonicznej, telewizji kablowej z przyłączami**

UZGODNIENIE ZACHOWUJE WAŻNOŚĆ PRZEZ OKRES TRZECH LAT OD DATY UZGODNIENIA WRAZ Z ZAŁĄCZNIKIEM MAPOWYM

Uwagi i zalecenia :

Obiekty budowlane wymagające pozwolenia na budowę, podlegają geodezyjnemu wyznaczeniu w terenie, a po ich wybudowaniu- geodezyjnej inwentaryzacji powykonawczej przed zasypaniem, obejmującej ich położenie na gruncie ( Dz. U. Nr 240 z 2005r, poz. 2027), art. 27 ustawy z 17 maja 1989 r. „Prawo Geodezyjne i Kartograficzne".

Realizując inwestycję zabezpieczyć przed zniszczeniem, uszkodzeniem lub przesunięciem punkty osnowy geodezyjnej poziomej i wysokościowej. Zniszczenie, uszkodzenie, przemieszczenie tych punktów podlega karze grzywny. (Dz. U. Nr 30, rozdz. 9, art. 49, ust. 3

w\w ustawy). Punkty osnowy podlegające ochronie uczytelniono na projekcie w kolorze żółtym.

**W przypadku zniszczenia, uszkodzenia lub przesunięcia należy zlecić ich wznowienie jednostce wykonawstwa geodezyjnego na koszt inwestora.**

W załączeniu opisy topograficzne punktów osnowy poziomej : **1144, 1145, 1142**

Sporządził :

Mariola Michalska

Z up. STAROSTY

Załącznik do opinii

Wysokie Mazowieckie, 04.02.2010r.

Nr 81/09 z dnia 08.02.2010r.

# P r o t o k ó ł Nr ...81/2009

Z uzgodnienia dokumentacji projektowej lokalizacji urządzeń inżynierskich /podziemnych, naziemnych /położonych. **ul. Ludowa, Wysokie Mazowieckie**

**nr działek w\g załącznika**

**sieci: wodociągowa, ks, kd, g, e, t, TV z przyłączami**

Zespół Uzgadniania Dokumentacji Projektowej w Wysokiem Mazowieckiem po rozpatrzeniu przedłożonej dokumentacji na zlecenie: **Zarządu Dróg Powiatowych**

**ul. 1-go Maja 8, 18-200 Wysokie Mazowieckie**

z dnia..... Nr ..... na posiedzeniu w dniu **04.02.2010r.**

uzgodnił lokalizację następujących urządzeń inżynierskich:

**sieci: w, ks, kd, g, e, t, tv, z przyłączami**

STAROSTWO POWIATOWE W WYSOKIEM MAZOWIECKIEM
Powiatowy Ośrodek Dokumentacji Geodezyjnej i Kartograficznej
Poświadcza się zgodność niniejszego dokumentu z oryginałem przyjętym do państwowego zasobu geodezyjnego i kartograficznego Starostwa Powiatowego w Wysokiem Mazowieckiem
w dniu .....
Wysokie Maz.
dn. 2010 . 02 . 09

# UWAGI I ZALECENIA

.....

.....

.....

# CZŁONKOWIE ZESPOŁU

| L.p. | Nazwa instytucji | Imię i nazwisko | Podpis |
|---|---|---|---|
| 1 | Powiatowy Inspektor Nadzoru Budowlanego Wysokie Mazowieckie | | |
| 2 | Wydział Rolnictwa Ochrony Środowiska i Architektury Starostwo Powiatowe w Wysokiem Mazowieckiem | Teodozjusz Płonski | |
| 3 | Zarząd Dróg Powiatowych w Wysokiem Mazowieckiem | Mirosław Kunowski | |

# KONSULTANCI ZESPOŁU

| L.p. | Nazwa instytucji | Imię i nazwisko | Podpis |
|---|---|---|---|
| 1 | PGE Zakład Energetyczny Białystok S.A. Rejon Energetyczny Dystrybucji w Wys. Maz. | | |
| 2 | T.P.S.A. Pion Sieci Obszar w Białymstoku | Renata Chełstowska | |
| 3 | Mazowiecka Spółka Gazownictwa Sp. z o.o. Oddział Zakład Gazowniczy Białystok,Rejon Dystrybucji Gazu Łomża,placówka Wys. Maz. | Marek Wąsowicz | |
| 4 | MNI Telecom SA Szepietowo | Stanisław Korkuć | |
| 5 | Zakład Wodociągów, Kanalizacji i Energetyki Cieplnej Wysokie Mazowieckie | Krzysztof [illegible] | |
| 6 | Zakład Wodociągów i Kanalizacji w Ciechanowcu | | |
| 7 | Wojewódzki Zarząd Melioracji i Urządzeń Wodnych Białystok, Biuro Terenowe w Łomży | Jarosław Śmyczyński | |
| 8 | Urząd Gminy..... | | |
| 9 | Podlaski Zarząd Dróg Wojewódzkich | | |
| 10 | Generalna Dyrekcja Dróg Publicznych | Z up. STAROSTY mgr inż. [illegible] | |
| 11 | Przewodniczący ZUDP | Przewodniczący Zespołu Uzgadniania Dokumentacji Projektowej | |

Nie stwierdzono kolizji z istniejącą dokumentacją projektową wykazaną na mapach koordynacyjnych

.....

# ORIENTACJA POŁOŻENIA DZIAŁKI 1:25 000

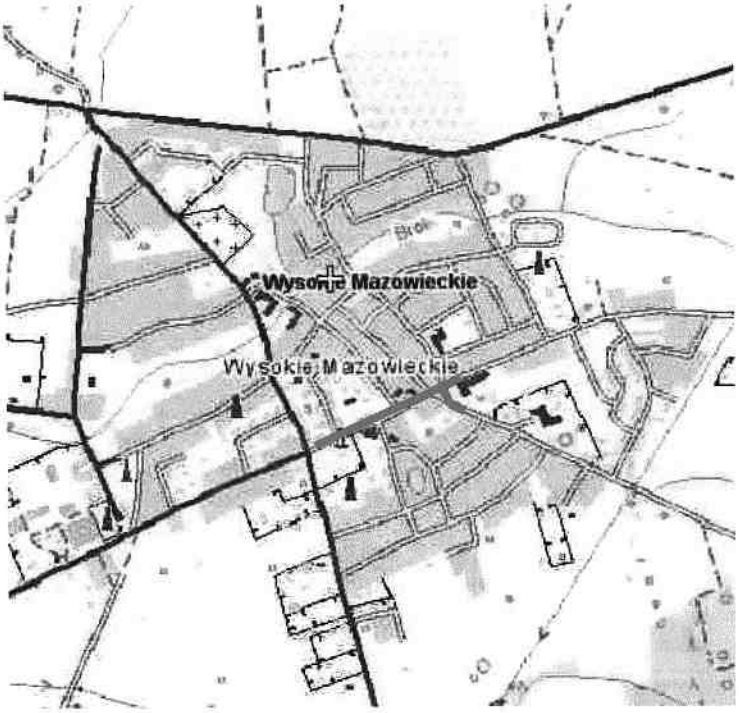


**LEGENDA:**

**odcinek ulic objętych przebudową**

| | | | | |
|---|---|---|---|---|
| Nazwa rysunku: | ORIENTACJA | | | |
| Zadanie: | Przebudowa ul. Ludowej w Wysokiem Mazowieckiem | | | |
| Zamawiający: | Zarząd Dróg Powiatowych w Wysokiem Mazowieckiem | | | |
| | Imię i nazwisko | Nr uprawnień | Podpis | Stadium: PB–W |
| Projektant | mgr inż. Remigiusz Czygier | PDL/0038/07 | | |
| Opracował | mgr inż. Wojciech Chwalibóg | – | | |
| Opracował | | | | Branża: drogowa |
| Projektant | mgr inż. Andrzej Falkowski | PDL/IS/0142/05 | | |
| Opracował | | – | | Branża: sanitarna |
| Sprawdzający | | | | |
| Projektant | inż. Józef Prószyński | BI/431/73 | | Branża: elektryczna |
| Sprawdzający | | | | |
| Projektant | mgr inż. Robert Dryl | PDL/0038/PWOS/06 | | Branża: gazowa |
| Data: grudzień 2009 | PRACOWNIA PROJKETOWA ARCH–ITO sp. z o.o. 15–078 Białystok ul. Warszawska 79/19 tel./fax 085 740 44 68 | | | Skala: 1:25 000 ORIENTACJA Nr rysunku: 1 |

# PROJEKT PRZEBIEGU SIECI skala 1:500

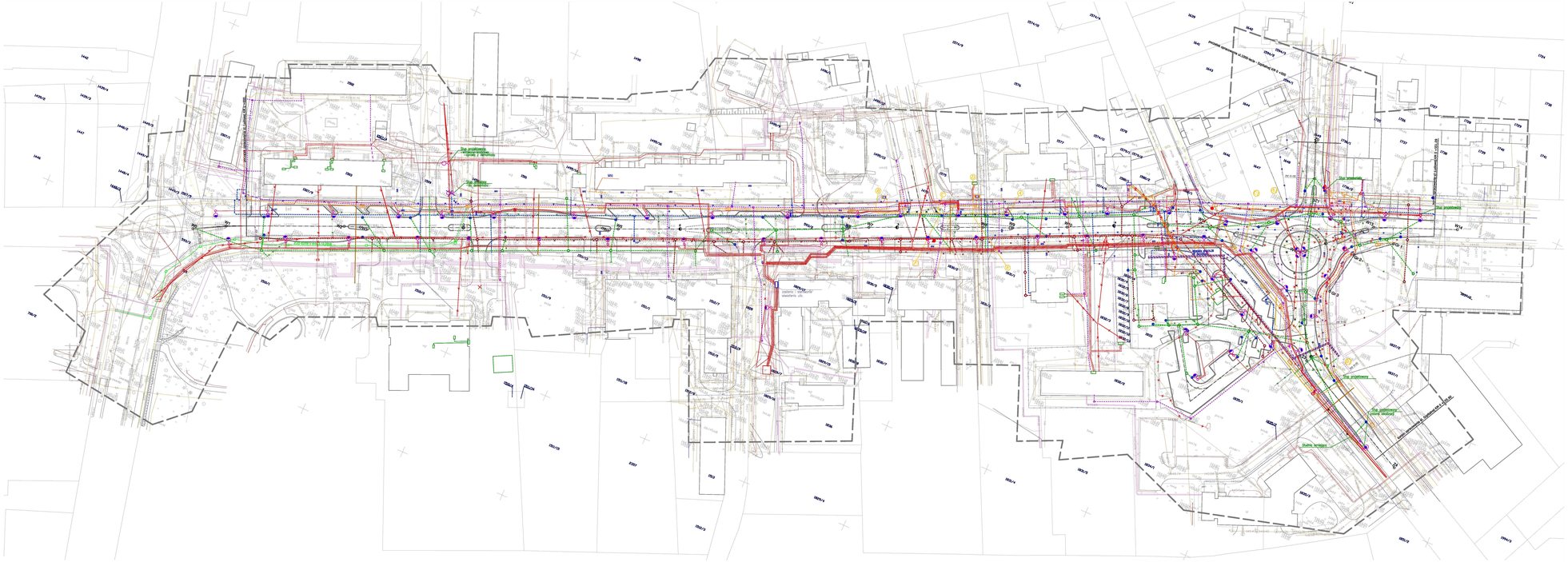

## LEGENDA:

Granica opracowania

### Branża drogowa:

- Projektowany oporník, obrzeże
- Projektowany krawężnik wyniesiony
- Projektowany krawężnik, ogór obniżony
- Projektowany podział działki 1817/1
- Projektowana skarpa
- numery działek
- numer działki do podziału
- punkt osnowy geodezyjnej znajdujący się w pasie

### Branża sanitarna:

- Projektowany wodociąg
- Projektowana kanał sanitarny
- Projektowana kanał deszczowy
- Projektowana sieć ciepłna
- Projektowany wpust deszczowy
- HYP Projektowany hydrant
- istniejący kanał do likwidacji

### Branża gazowa:

- Projektowana sieć gazowa
- istniejąca sieć gazowa
- istniejąca sieć gazowa do likwidacji

### Branża elektryczna i telekomunikacyjna

Oznaczenia:

- Słup z oprawą projektowaną
- Słup z oprawą istniejącą
- Linia energetyczna napowietrzna istniejąca
- Linia energetyczna napowietrzna istniejąca do demontażu
- Sieć telefoniczna i telekomunikacyjna napowietrzna- do demontażu
- Kabla energetyczna / sieć komunikacyjna /- istniejąca
- Kabla energetyczna / sieć komunikacyjna /- istniejąca-do demontażu
- Kabla energetyczna / sieć komunikacyjna /- projektowana
- Kabla energetyczna / oświetlenie uliczne /- istniejąca
- Kabla energetyczna / oświetlenie uliczne /- istniejąca-do demontażu
- Kabla energetyczna / oświetlenie uliczne /- projektowana
- Sieć telefoniczna / telekomunikacyjna /- istniejąca
- Sieć telefoniczna / telekomunikacyjna /- istniejąca do demontażu
- Sieć telefoniczna / telekomunikacyjna /- projektowana
- Sieć telefoniczna / operator MM /- istniejąca
- Sieć telefoniczna / operator MM /- istniejąca-do demontażu
- Sieć telefoniczna / operator MM /- projektowana
- Sieć telefoniczna / operator TV kablowej /- istniejąca
- Sieć telefoniczna / operator TV kablowej /- istniejąca-do demontażu
- Sieć telefoniczna / operator TV kablowej /- projektowana
- Sieć telefoniczna-radiał dostiżkowany - projekt ATB

| | | | |
|---|---|---|---|
| Nazwa zamówienia | PLANSZA ZUD | | |
| Adres | Przebudowa ul. Ludowej w Wysokiem Mazowieckiem | | |
| Zamawiający | Zarząd Dróg Powiatowych w Wysokiem Mazowieckiem | | |
| Projektant | mgr inż. Monika Cygan | MAŁOMAZ | Branża: PZI+SI |
| Sprawdził | mgr inż. Bogusz Dwulitek | | |
| Sprawdził | | | Branża: drogowa |
| Projektant | mgr inż. Andrzej Fałkowski | PL/0038/96/BI | |
| Sprawdził | | | |
| Projektant | inż. dipl. Przemysław | BI/0707/11 | Branża: sanitarna |
| Sprawdził | | | |
| Projektant | mgr inż. Robert Syryl | PL/0038/PM/0/BI | Branża: elektryczna |
| Sprawdził | | | |
| | | | Branża: gazowa |
| Data | PRACOWNIA PROJECTOWA ARCH-170 sp. z o.o. ul. Ks.Bp Wetmańskiego 5/3 15-282 Białystok | Skala: 1:500 | |
| grudzień 2009 | | Numer zlec. | |
| | | Nr rysunku: 1 | |

# ZAGOSPODAROWANIE TERENU skala 1:500

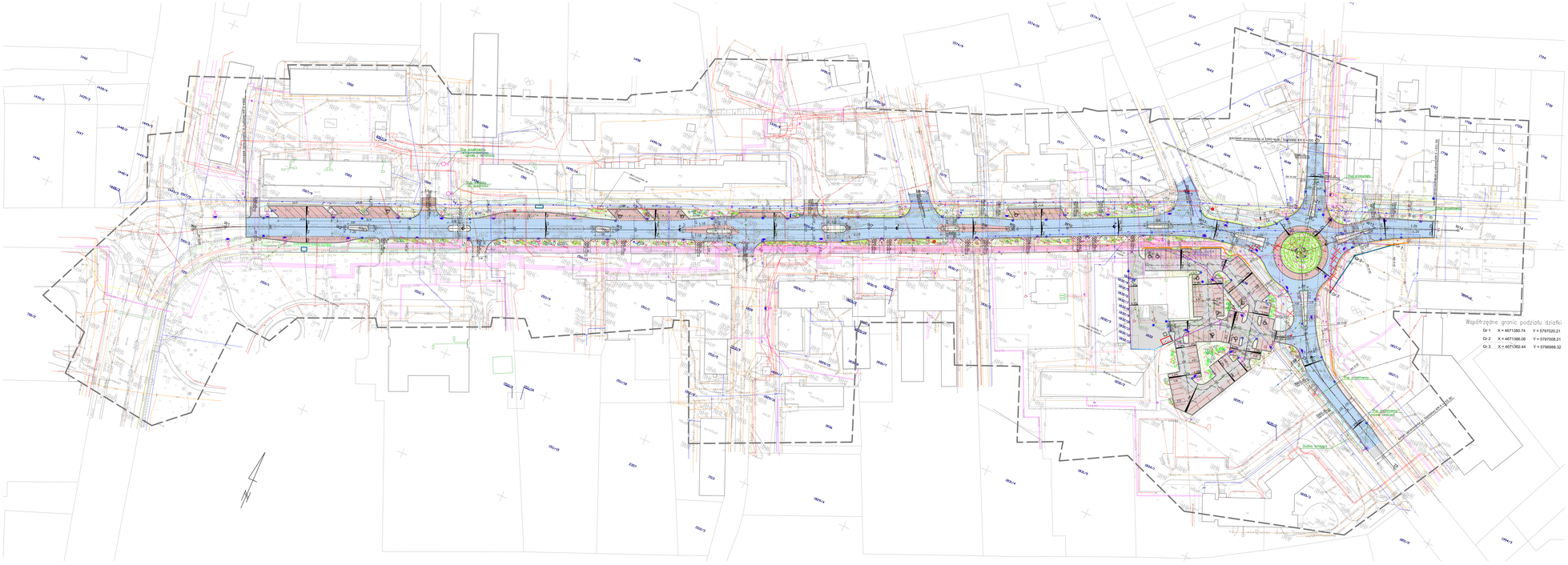


## LEGENDA:

Granice opracowania

### Branża drogowa:

- Projektowany krawężnik, obrzeże
- Projektowana krawędź wyrzutowa
- Projektowany podział pasów ruchu
- Projektowany podział działki 1837/2
- Projektowane skarpy
- nazwy ulic/dróg
- numer działki do podziału
- punkt osnowy geodezyjnej grawitacyjny ochronny
- nawierzchnia asfaltowa jezdni
- nawierzchnia jezdni z kostki granitowej- zatoki autobusowe, parkingi, pas ronda, poszerzenia jezdni
- nawierzchnia asfaltowa – kostka niewrzosa
- chodnik z kostki betonowej
- nawierzchnia z kostki granitowej- wjazdy
- chodnik z płyt granitowych
- nawierzchnia nawierzchnia z kostki betonowej-parking, wjazdy (kostka szara/kolorowa)
- trawnik
- krawężnik do rozbiórki
- płyt do rozbiórki
- płyt projektowany
- krawężnik do rozbiórki
- nawierzchnia do rozbiórki do przemieszania
- nowy krawężnik wraz z projektowanym
- Palisada
- Oprzyborowienie betonowe (J=12b)
- Oprzyborowienie segmentowe (J=12c)

### Zieleń:

- krzewy liściaste i iglaste projektowane
- drzewa liściaste projektowane
- drzewa iglaste projektowane
- drzewa iglaste i liściaste do usunięcia
- krzewy do wycięcia

### Branża sanitarna:

- Projektowany wodociąg
- Projektowany kanał sanitarny
- Projektowany kanał deszczowy
- Projektowana studnia rewizyjna
- Projektowany wpust deszczowy
- Projektowany hydrant
- istniejący kanał do likwidacji

### Branża gazowa:

- Projektowana sieć gazowa
- istniejąca sieć gazowa
- istniejąca sieć gazowa do likwidacji

### Branża elektryczna i telekomunikacyjna

- Oprzyborowienie
- Słup oświetlenia projektowany
- Słup z oprawą istniejącą
- Linia energetyczna napowietrzna istniejąca
- Linia energetyczna napowietrzna istniejąca-do demontażu
- Kabel telefoniczny / kabel kanalizacyjny (/) - istniejąca-do demontażu
- Kabel energetyczny / kabel kanalizacyjny (/) - istniejąca
- Kabel energetyczny / kabel kanalizacyjny (/) - istniejąca-do demontażu
- Kabel energetyczny / kabel kanalizacyjny (/) - projektowana
- Kabel energetyczny / obwietlenie uliczne (/) - istniejąca
- Kabel energetyczny / obwietlenie uliczne (/) - istniejąca-do demontażu
- Kabel energetyczny / obwietlenie uliczne (/) - projektowana
- Kabel telefoniczny / telekomunikacyjny (/) - istniejąca
- Kabel telefoniczny / telekomunikacyjny (/) - istniejąca do demontażu
- Kabel telefoniczny / telekomunikacyjny (/) - projektowana
- Kabel telefoniczny / operator MNI (/) - istniejąca
- Kabel telefoniczny / operator MNI (/) - istniejąca-do demontażu
- Kabel telefoniczny / operator MNI (/) - projektowana
- Kabel telefoniczny / operator TV Najdrożej (/) - istniejąca
- Kabel telefoniczny / operator TV Najdrożej (/) - istniejąca-do demontażu
- Kabel telefoniczny / operator TV Najdrożej (/) - projektowana
- Kabel telefoniczno-radiowi bezprzewodowy - projekt RTM

## Spis obsadzeń:

Drzewa iglaste
1.Picea pungens "Glauca"
2.Pinus silvestris
3.Pinus arista "Chibboriotti"

Krzewy iglaste
4.Juniperus x media "Blue and Gold"
5.Juniperus horizontalis "Monroi"
6.Juniperus horizontalis "Lymeglow"
7.Juniperus horizontalis "Blue Chip"
8.Juniperus horizontalis "Glauca GPC"
9.Juniperus horizontalis "Wiltoni"
10.Juniperus scopulorum "Skyrocket"
11.Juniperus chinensis "Stricta Aurea"
32.Juniperus communis "Depressa aurea"
33.Juniperus communis "Green carpet"
34.Juniperus communis "Repanda"
35.Juniperus procumbens "Nana"

Drzewa liściaste
13.Crataegus laevigata "Paul's Scarlet"
14.Acer platanoides "Globosum"
15.Sorbus aria Magnifica
16.Sorbus intermedia

Krzewy liściaste
17.Berberis thunbergii
17.Berberis vernicularis "Green Ostenbo"
18.Berberis thunbergii "Atropurpurea"
19.Cotoneaster horizontalis "Variegatus"
20.Cotoneaster bredoica
21.Cotoneaster dielsiana
22.Cotoneaster divaricatus
23.Cotoneaster perpusillus
24.Cotoneaster suecicus "Coral Beauty"
25.Cotoneaster dammeri"Mooni"
26.Cotoneaster dammeri"Skogholm"
27.Cotinus purpurinus "Atropurpurea"
28.Spiraea japonica "Goldflame"
30.Spiraea japonica "Frosted"
31.Spiraea japonica "Anthony Waterer"

| | | | |
|---|---|---|---|
| Nazwa i adres: | ZAGOSPODAROWANIE TERENU | | |
| Zadanie: | Przebudowa ul. Ludowej w Wyszkowie Mazowieckiem | | |
| Inwestor: | Zarząd Dróg Powiatowych w Wyszkowie Mazowieckiem | | |
| | imię i nazwisko | nr uprawnień | Podpis |
| Projektant: | mgr inż. Remigiusz Czygier | PO/0206/07 | |
| Sprawdził: | mgr inż. Wojciech Chwedziński | - | |
| Sprawdził: | | - | |
| Projektant: | mgr inż. Andrzej Fałkowski | PB/0506/03 | |
| Sprawdził: | | - | |
| Sprawdził: | | - | |
| Projektant: | inż. Józef Pińczyński | BI/430/70 | |
| Sprawdził: | | - | |
| Projektant: | mgr inż. Robert Syty | PO/0028/PWO/06 | |
| Data: | grudzień 2009 | PRACOWNIA PROJEKTOWA ARCH-TD sp. z o.o. 06-200 Maków ul. Mazowiecka 15/19 tel/fax 029 756 44 00 | Skala: 1:500 |
| | | | Załącznik nr: |
| | | | Nr rysunku: 3 |

Branża drogowa
Branża sanitarna
Branża gazowa
Branża elektryczna
Branża gazowa