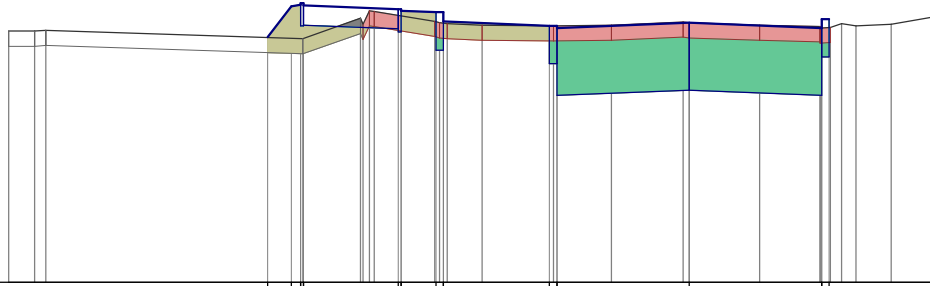




PIK: 0+950,00  
Skala 1:200/100

- GRUZ = 2,47m<sup>2</sup>
- HUM. ISTN. = 0,50m<sup>2</sup>
- NASYP = 1,70m<sup>2</sup>
- WYKOP = 5,05m<sup>2</sup>

P.P. = 142,00

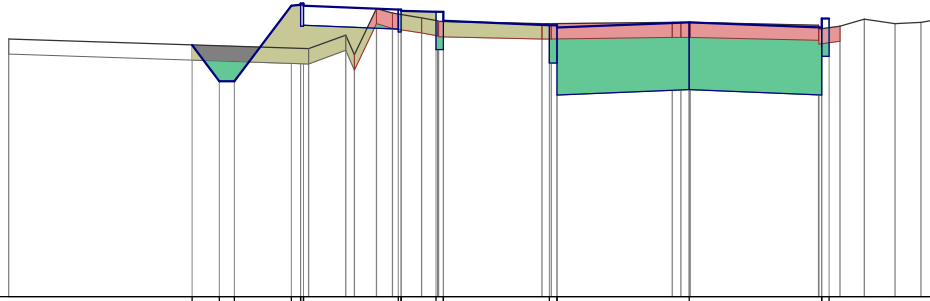


RZĘDNE PROJEKTOWANE			145,24	145,67	145,69	145,66																
RZĘDNE KONSTRUKCJI				145,39	145,40			145,35	145,31	145,39	145,37	145,37	145,37	145,37	145,37	145,37	145,37	145,37	145,37	145,37	145,37	
RZĘDNE TERENU	145,32	145,32	145,33		145,22	145,49	145,41	145,49	145,58	145,31	145,45	145,43	145,42	145,40	145,40	145,39	144,89	144,89	144,47	145,36	145,48	
ODLEGŁOŚCI	-18,00	-17,32	-17,02	-11,15	-10,53	-10,28	-10,22	-10,22	-8,63	-8,35	-7,70	-7,62	-6,70	-6,61	-6,50	-5,48	-3,70	-3,59	-3,50	-2,06	-0,16	1,86

PIK: 0+963,30  
Skala 1:200/100

- GRUZ = 2,57m<sup>2</sup>
- HUM. ISTN. = 0,86m<sup>2</sup>
- NASYP = 2,21m<sup>2</sup>
- WYKOP = 5,34m<sup>2</sup>

P.P. = 142,00

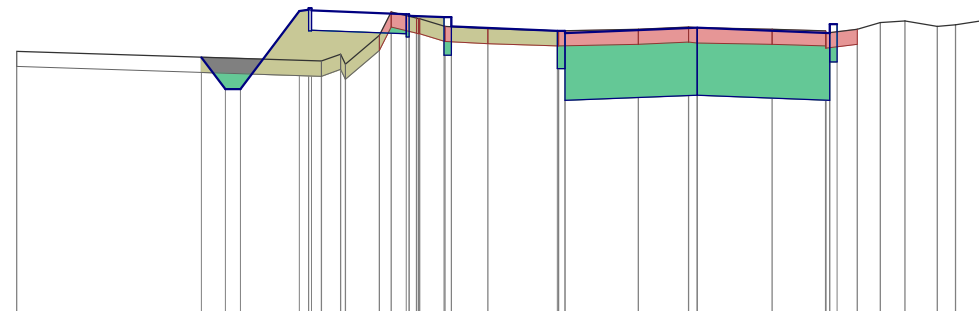


RZĘDNE PROJEKTOWANE				145,33	144,85	144,85	145,85	145,86	145,88	145,88	145,85											
RZĘDNE KONSTRUKCJI							145,58	145,58				145,54	145,80	145,80	145,78	145,77	145,77	145,65	145,59	145,59	145,56	145,63
RZĘDNE TERENU	145,41			145,33	144,85	144,85	145,85	145,86	145,88	145,88	145,85	145,46	145,20	145,11	145,75	145,64	145,64	145,61	145,61	145,61	144,67	145,63
ODLEGŁOŚCI	-18,00	-13,15	-12,43	-12,03	-10,53	-10,28	-10,20	-10,20	-10,07	-8,69	-8,69	-7,70	-7,65	-7,62	-7,08	-6,70	-6,66	-6,63	-6,50	-3,90	-3,70	-3,65

PIK: 0+975,00  
Skala 1:200/100

- GRUZ = 2,53m<sup>2</sup>
- HUM. ISTN. = 0,94m<sup>2</sup>
- NASYP = 2,56m<sup>2</sup>
- WYKOP = 5,26m<sup>2</sup>

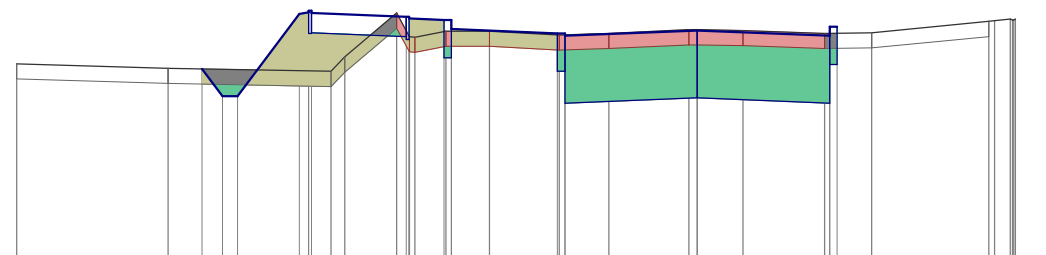
P.P. = 142,00



RZĘDNE PROJEKTOWANE	RZĘDNE KONSTRUKCJI	RZĘDNE TERENU	ODLEGŁOŚCI
145,39		145,47	-18,00
144,97			-13,12
144,97			-12,48
			-12,09
			-10,58
146,00			-10,28
146,02			-9,43
146,04	145,74	145,34	-9,43
146,04	145,74	145,43	-8,51
146,01		145,30	-8,41
		145,68	-8,10
		145,99	-7,70
145,96	145,70	145,91	-7,62
145,96	145,66	145,90	-7,43
145,94	145,66	145,90	-7,38
145,92	145,42	145,80	-7,34
145,92	145,42	145,80	-6,70
145,80		145,77	-6,67
		145,54	-6,50
		145,54	-5,54
145,74	145,24	145,74	-3,70
145,74	145,24	145,74	-3,67
145,71	144,82	145,71	-3,50
		145,76	-1,56
145,78	144,89	145,78	-0,23
		145,78	0,00
		145,76	1,98
145,71	144,82	145,74	3,39
145,63	145,33	145,71	3,50
145,63	145,33	145,76	4,23
		145,85	4,84
		145,87	5,49
		145,80	6,35
		145,82	6,83
		145,87	7,49
		145,85	7,49

PIK: 1+000,00  
Skala 1:200/100

- GRUZ = 2,26m<sup>2</sup>
  - HUM. ISTN. = 1,10m<sup>2</sup>
  - NASYP = 2,86m<sup>2</sup>
  - WYKOP = 5,19m<sup>2</sup>
- P.P. = 143,00



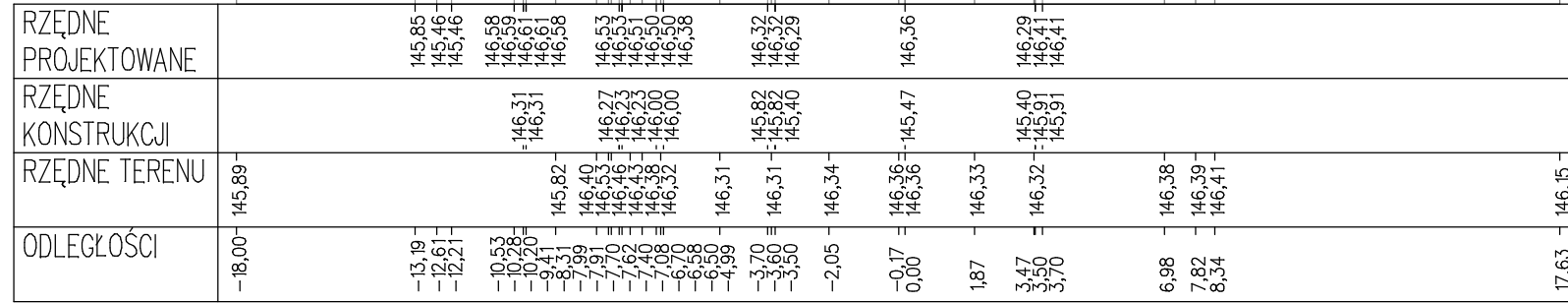
RZĘDNE PROJEKTOWANE	RZĘDNE KONSTRUKCJI	RZĘDNE TERENU	ODLEGŁOŚCI
145,57		145,64	-18,00
145,21			-14,00
145,21		145,58	-13,10
			-12,56
			-12,16
146,30			-10,53
146,32			-10,28
146,34			-10,28
146,04	146,04	145,54	-9,69
146,34	146,05	145,73	-9,69
146,31		145,73	-9,32
		146,00	-7,95
146,26	146,00	146,31	-7,70
146,26	145,96	146,00	-7,62
146,24	145,96	145,99	-7,47
146,22	145,72	146,07	-6,70
146,22	145,72	146,07	-6,65
146,10		146,07	-6,50
		146,07	-5,50
146,04	145,54	146,04	-3,70
146,04	145,54	146,04	-3,66
146,01	145,12	146,01	-3,50
		146,04	-2,34
146,08	145,19	146,09	-0,22
		146,09	0,00
		146,08	1,21
146,01	145,12	146,04	3,37
146,13	145,63	146,03	3,50
146,13	145,63	146,05	3,70
		146,05	4,61
		146,20	7,71
		146,21	7,86
		146,23	8,28
		146,22	8,34
		146,22	8,37
		146,22	8,41

PIK: 1+025,00

Skala 1:200/100

- GRUZ = 2,29m<sup>2</sup>
- HUM. ISTN.= 1,09m<sup>2</sup>
- NASYP = 2,92m<sup>2</sup>
- WYKOP = 5,18m<sup>2</sup>

P.P. = 143,00

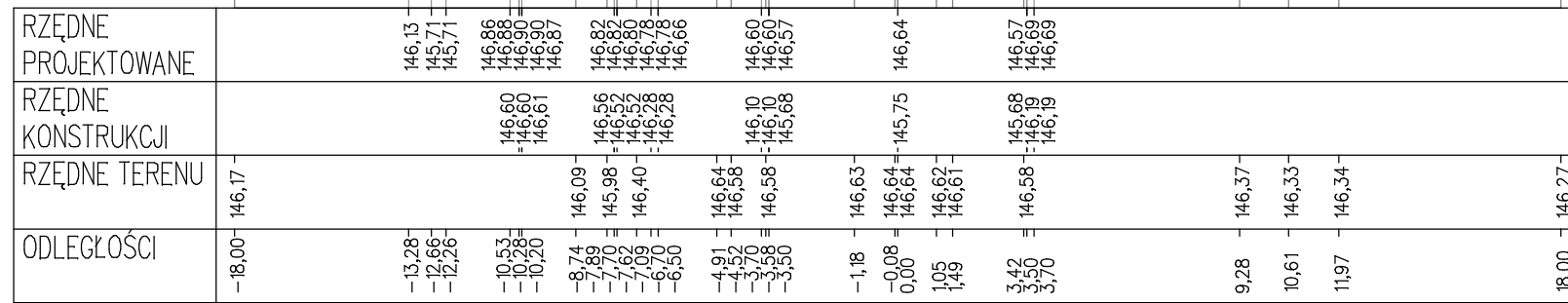


PIK: 1+050,00

Skala 1:200/100

- GRUZ = 1,67m<sup>2</sup>
- HUM. ISTN.= 1,73m<sup>2</sup>
- NASYP = 4,18m<sup>2</sup>
- WYKOP = 5,12m<sup>2</sup>

P.P. = 143,00

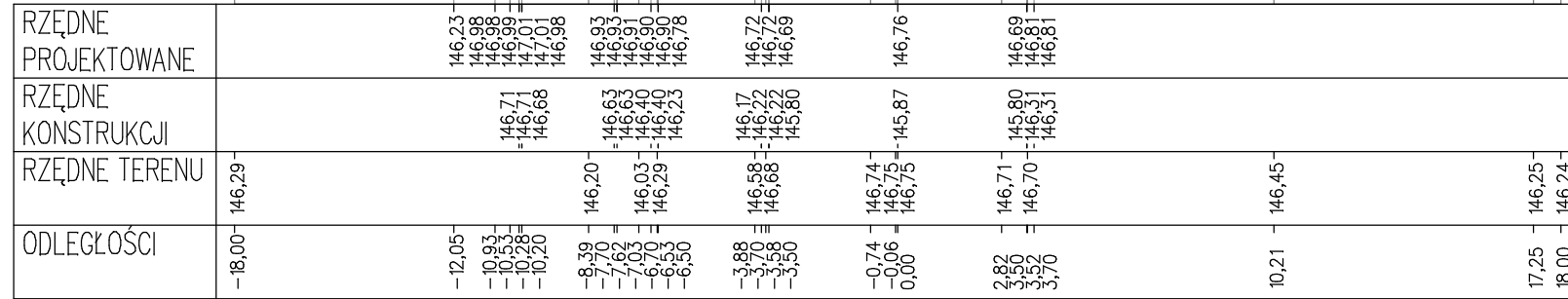


PIK: 1+060,50

Skala 1:200/100

- GRUZ = 1,42m<sup>2</sup>
- HUM. ISTN.= 1,73m<sup>2</sup>
- NASYP = 4,11m<sup>2</sup>
- WYKOP = 5,10m<sup>2</sup>

P.P. = 143,00

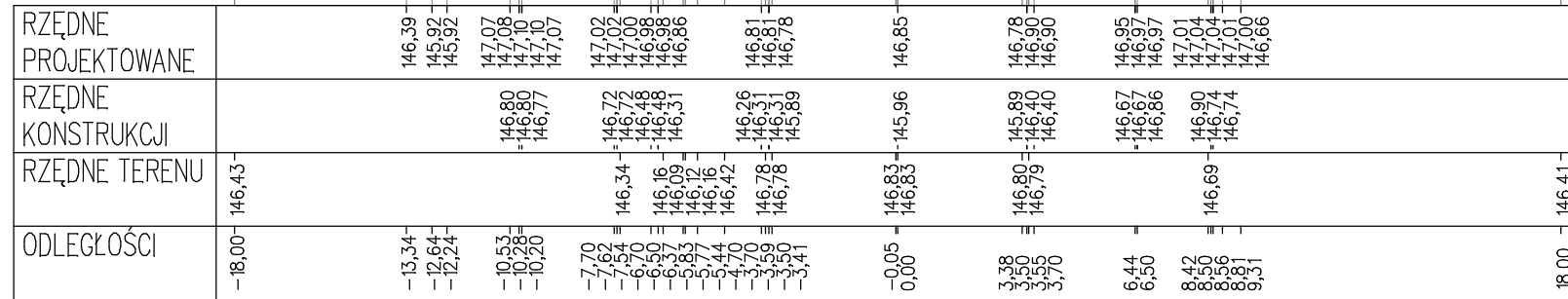


PIK: 1+075,00

Skala 1:200/100

- GRUZ = 2,14m<sup>2</sup>
- HUM. ISTN.= 3,10m<sup>2</sup>
- NASYP = 5,99m<sup>2</sup>
- WYKOP = 4,49m<sup>2</sup>

P.P. = 143,00

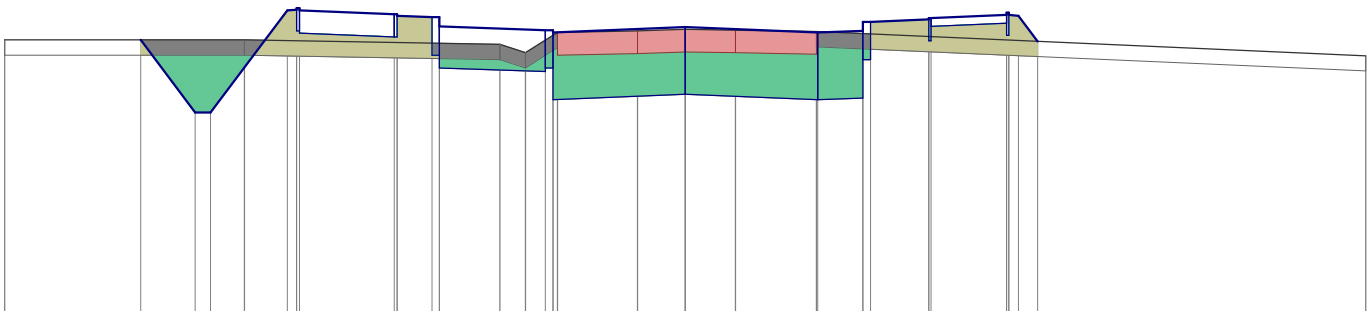


PIK: 1+100,00

Skala 1:200/100

- GRUZ = 2,06m<sup>2</sup>
- HUM. ISTN. = 3,37m<sup>2</sup>
- NASYP = 3,44m<sup>2</sup>
- WYKOP = 6,43m<sup>2</sup>

P.P. = 143,00



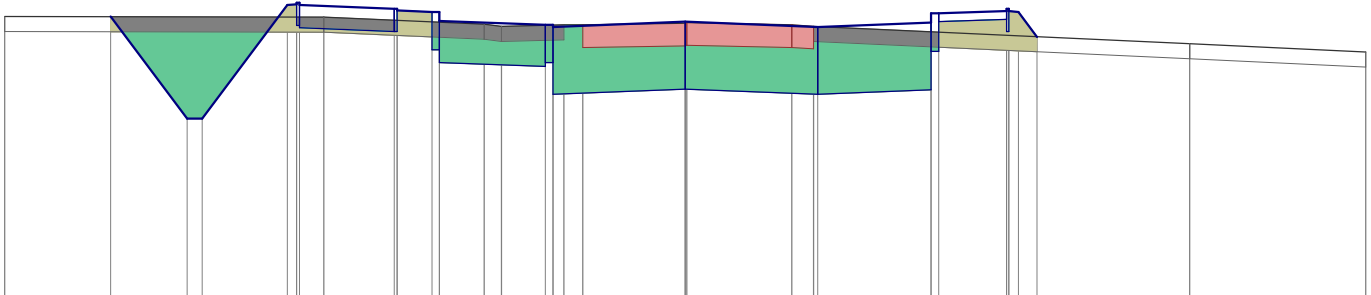
RZĘDNE PROJEKTOWANE	146,62	145,66	145,66	147,01	147,02	147,04	147,04	147,01	146,96	146,96	146,94	146,92	146,92	146,75	146,75	146,72	146,72	146,74	146,86	146,86	146,89	146,91	146,91	146,95	146,98	146,98	146,95	146,94	146,60		
RZĘDNE KONSTRUKCJI				146,74	146,74	146,71			146,66	146,66	146,94	146,92	146,92	146,25	146,25	145,83		145,83	145,85	145,86	146,36	146,61	146,80	146,80	146,84	146,68	146,68	146,94			
RZĘDNE TERENU	146,62		146,62											146,56	146,45	146,72		146,73											146,41		
ODLEGŁOŚCI	-18,00	-14,40	-12,96	-12,56	-11,66	-10,53	-10,28	-10,20	-7,70	-7,62	-6,70	-6,50	-4,90	-4,23	-3,70	-3,50	-3,38	-1,26	0,00	1,33	3,47	3,50	4,70	4,90	6,44	6,50	8,50	8,56	8,81	9,52	18,00

PIK: 1+125,00

Skala 1:200/100

- GRUZ = 1,83m<sup>2</sup>
- HUM. ISTN. = 3,58m<sup>2</sup>
- NASYP = 1,65m<sup>2</sup>
- WYKOP = 9,69m<sup>2</sup>

P.P. = 143,00



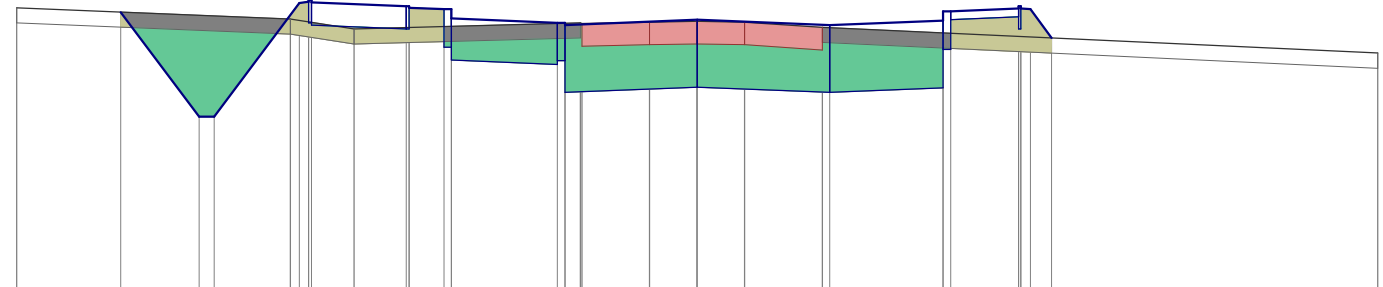
RZĘDNE PROJEKTOWANE	146,76	145,41	145,41	146,91	146,92	146,94	146,94	146,91	146,86	146,86	146,84	146,82	146,82	146,70	146,65	146,65	146,62	146,69	146,69	146,63	146,62	146,68	146,80	146,80	146,83	146,86	146,86	146,83	146,82	146,49	
RZĘDNE KONSTRUKCJI				146,64	146,64	146,61			146,56	146,56	146,84	146,82	146,82	146,15	146,10	146,15	145,73		145,80		145,73	145,79	146,30	146,80	146,80	146,83	146,72	146,86	146,83	146,56	
RZĘDNE TERENU	146,76													146,66	146,65	146,65	146,65	146,67	146,68	146,65	146,63	146,62	146,68	146,80	146,80	146,83	146,86	146,83	146,56	146,40	
ODLEGŁOŚCI	-18,00	-15,20	-13,18	-12,78	-10,53	-10,28	-10,20	-9,56	-7,70	-7,62	-6,70	-6,50	-5,32	-4,86	-3,70	-3,50	-3,21	-2,71	0,00	0,04	2,82	3,29	3,50	6,50	6,70	8,50	8,56	8,81	9,50	13,34	18,00

PIK: 1+150,00

Skala 1:200/100

- GRUZ = 1,91m<sup>2</sup>
- HUM. ISTN.= 3,64m<sup>2</sup>
- NASYP = 2,34m<sup>2</sup>
- WYKOP = 9,20m<sup>2</sup>

P.P. = 143,00



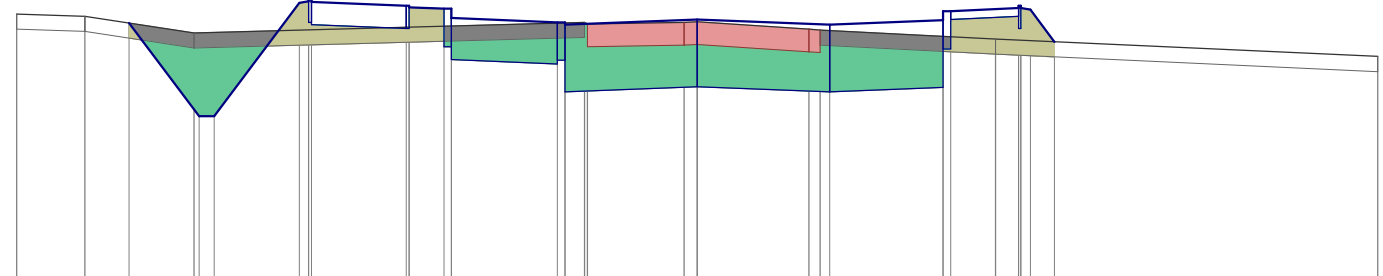
RZĘDNE PROJEKTOWANE	RZĘDNE KONSTRUKCJI	RZĘDNE TERENU	ODLEGŁOŚCI
146,68		146,74	-18,00
145,30		146,25	-15,25
145,30		146,18	-13,18
		145,78	-12,78
146,80	146,54	146,59	-10,76
146,82	=146,54		-10,53
146,84	146,51	146,28	-10,28
146,81		146,10	-10,20
		146,46	-9,08
146,76	146,46		-7,70
146,76	146,46		-7,62
146,74	146,22	146,72	-6,70
146,72	146,22	146,72	-6,50
146,60	146,05	146,60	
146,54	145,99	146,54	-3,70
146,54	=146,04		-3,50
146,51	146,04	146,53	-3,09
	145,62		-3,05
		146,55	-1,26
		146,56	0,00
		146,56	0,00
		146,55	1,25
		146,48	3,31
		146,48	3,50
146,57	145,68	146,57	6,50
146,69	146,19	146,69	6,70
146,69	146,58		
146,73	146,58		
146,76	146,62	146,73	8,50
146,76	=146,46		8,56
146,73	146,46	146,73	8,81
146,72	146,46	146,72	8,91
146,54	146,34	146,54	9,57
		146,14	18,00

PIK: 1+175,00

Skala 1:200/100

- GRUZ = 1,85m<sup>2</sup>
- HUM. ISTN.= 3,65m<sup>2</sup>
- NASYP = 2,72m<sup>2</sup>
- WYKOP = 8,18m<sup>2</sup>

P.P. = 143,00



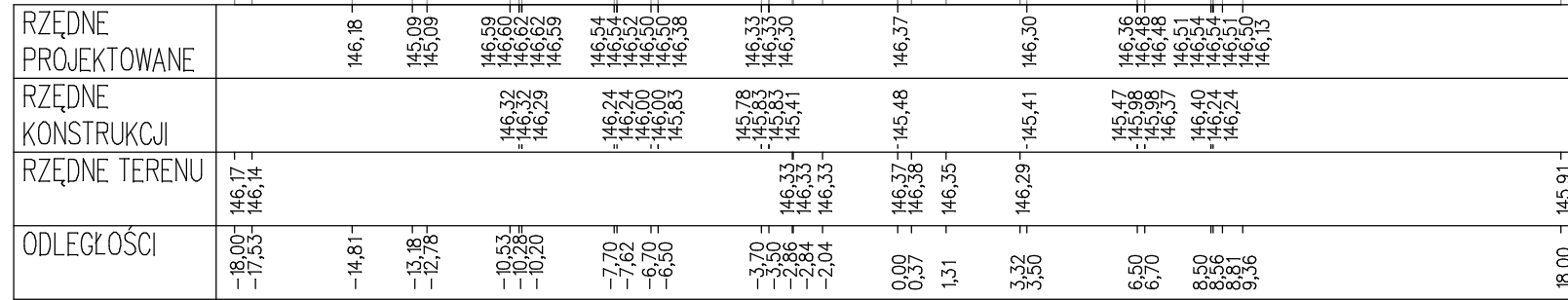
RZĘDNE PROJEKTOWANE	RZĘDNE KONSTRUKCJI	RZĘDNE TERENU	ODLEGŁOŚCI
146,43		146,55	-18,00
		146,52	-16,20
		146,03	-15,03
145,20		146,30	-13,31
145,20		145,78	-12,78
146,70	146,44	146,70	-10,53
146,72	=146,44		-10,28
146,74	146,41	146,74	-10,20
146,71		146,71	
146,66	146,36	146,66	-7,70
146,66	146,36	146,66	-7,62
146,64	146,36	146,64	-6,70
146,62	146,12	146,62	-6,50
146,60	145,95	146,60	
146,44	145,89	146,44	-3,70
146,44	=145,94		-3,50
146,41	145,52	146,41	-2,98
	145,52		-2,91
		146,44	-0,35
		146,45	0,00
		146,45	0,00
		146,35	2,95
		146,34	3,25
		146,34	3,50
146,47	145,58	146,47	6,50
146,59	146,09	146,59	6,70
146,59	146,48		
146,63	146,48		
146,66	146,52	146,63	7,89
146,66	=146,36		8,50
146,63	146,36	146,63	8,56
146,61	146,36	146,61	8,81
146,18	146,18	146,18	9,45
		145,99	18,00

PIK: 1+200,00

Skala 1:200/100

- GRUZ = 1,85m<sup>2</sup>
- HUM. ISTN.= 3,60m<sup>2</sup>
- NASYP = 2,47m<sup>2</sup>
- WYKOP = 8,57m<sup>2</sup>

P.P. = 143,00

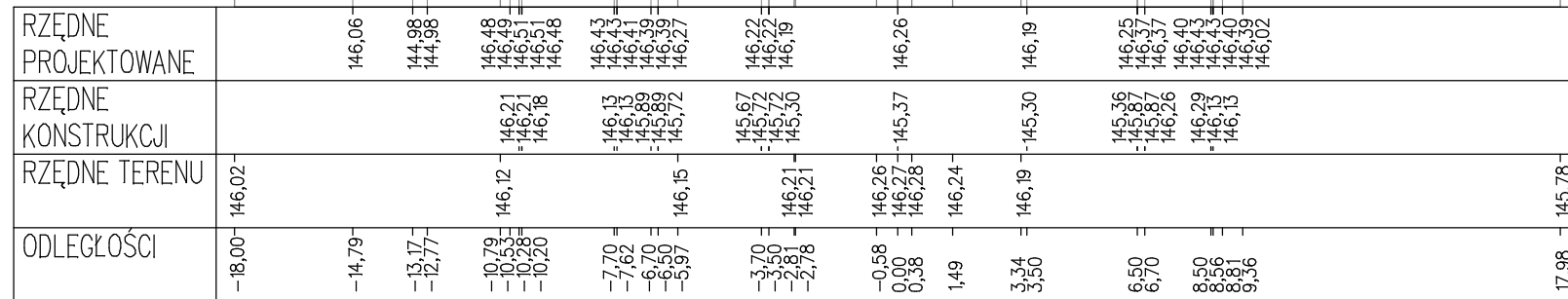


PIK: 1+225,00

Skala 1:200/100

- GRUZ = 1,84m<sup>2</sup>
- HUM. ISTN.= 3,60m<sup>2</sup>
- NASYP = 2,51m<sup>2</sup>
- WYKOP = 8,56m<sup>2</sup>

P.P. = 142,00



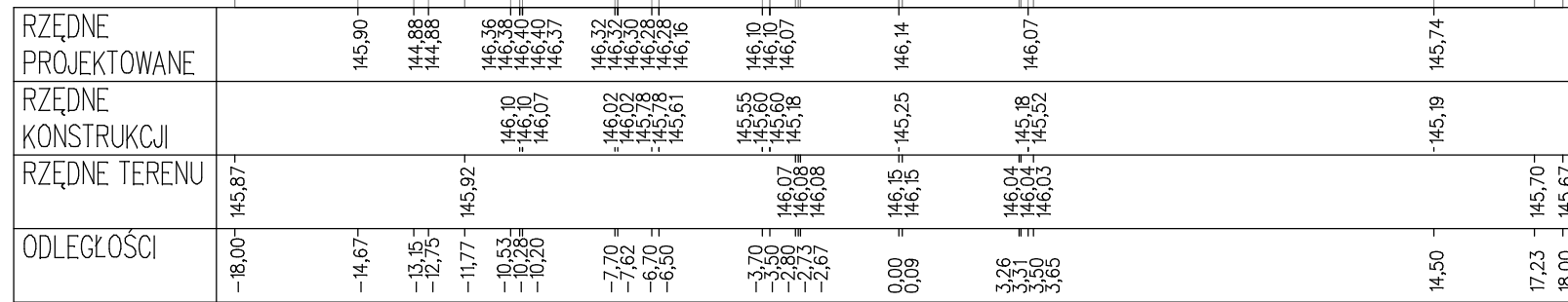


PIK: 1+250,00

Skala 1:200/100

- GRUZ = 1,81m<sup>2</sup>
- HUM. ISTN. = 4,61m<sup>2</sup>
- NASYP = 1,68m<sup>2</sup>
- WYKOP = 10,11m<sup>2</sup>

P.P. = 142,00

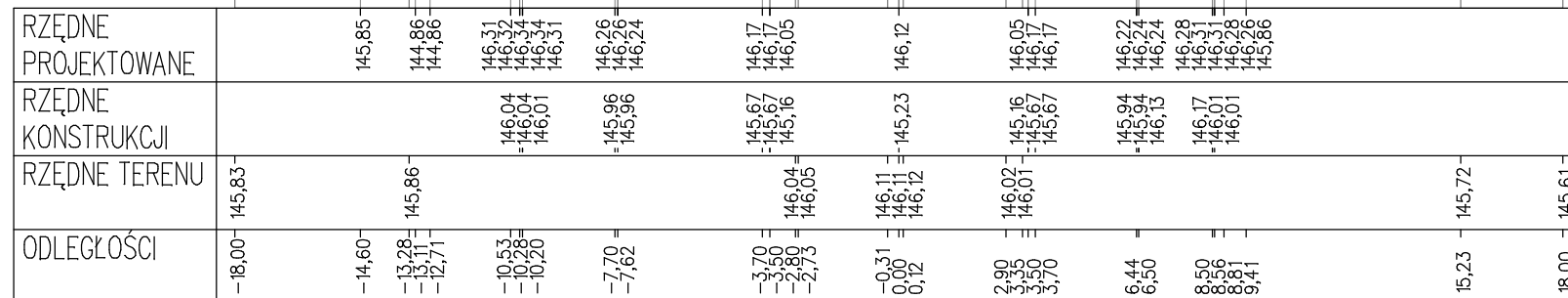


PIK: 1+256,50

Skala 1:200/100

- GRUZ = 1,82m<sup>2</sup>
- HUM. ISTN. = 3,57m<sup>2</sup>
- NASYP = 5,22m<sup>2</sup>
- WYKOP = 5,48m<sup>2</sup>

P.P. = 142,00

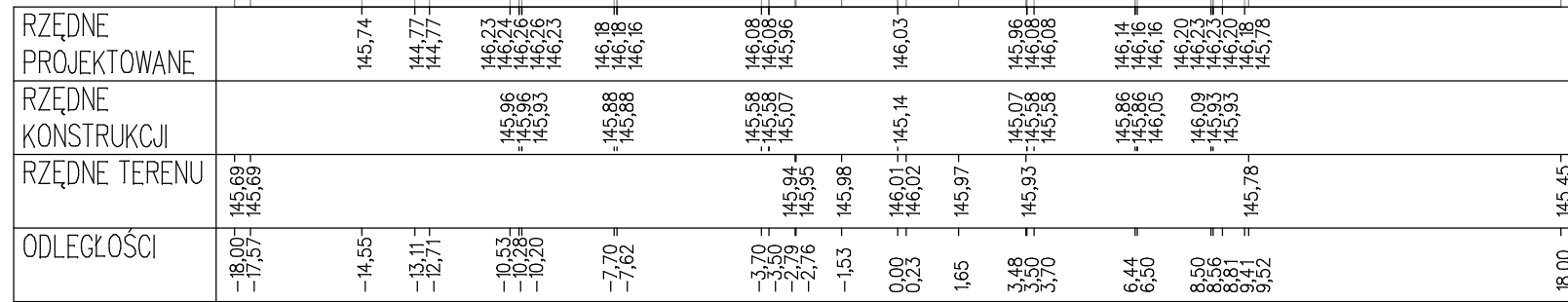


PIK: 1+275,00

Skala 1:200/100

- GRUZ = 1,87m<sup>2</sup>
- HUM. ISTN. = 3,54m<sup>2</sup>
- NASYP = 5,32m<sup>2</sup>
- WYKOP = 5,38m<sup>2</sup>

P.P. = 142,00

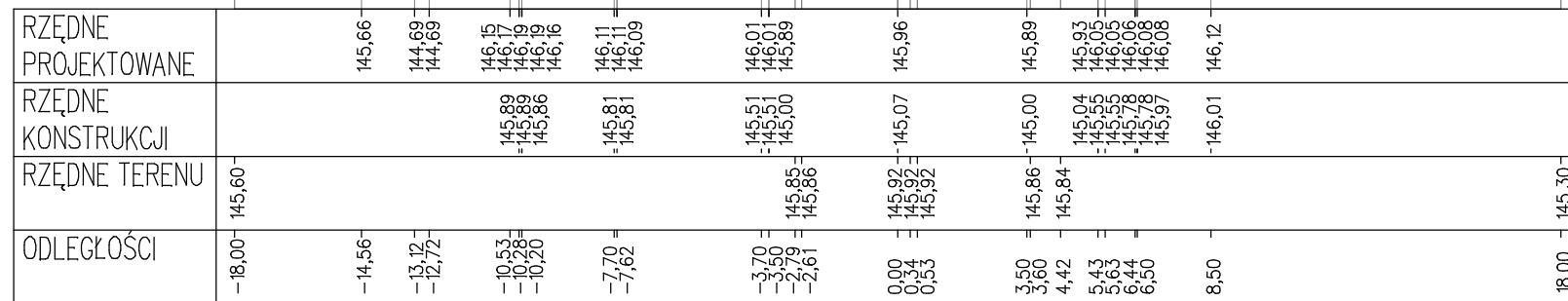


PIK: 1+291,50

Skala 1:200/100

- GRUZ = 1,92m<sup>2</sup>
- HUM. ISTN. = 3,33m<sup>2</sup>
- NASYP = 4,35m<sup>2</sup>
- WYKOP = 6,41m<sup>2</sup>

P.P. = 142,00

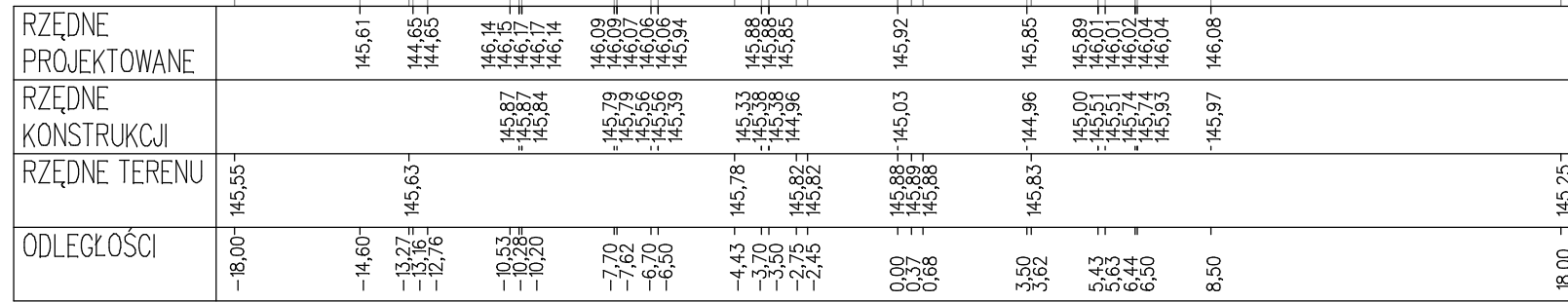


PIK: 1+300,00

Skala 1:200/100

- GRUZ = 1,91m<sup>2</sup>
- HUM. ISTN. = 3,35m<sup>2</sup>
- NASYP = 3,21m<sup>2</sup>
- WYKOP = 7,02m<sup>2</sup>

P.P. = 142,00

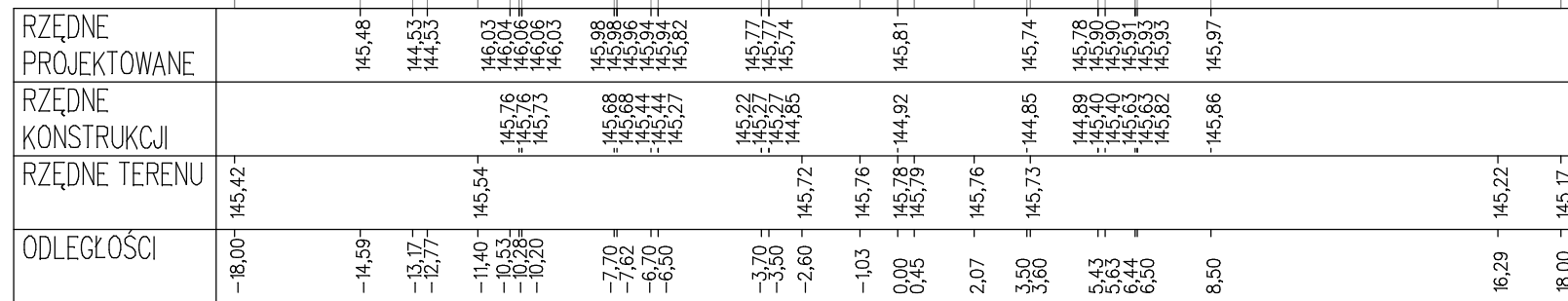


PIK: 1+325,00

Skala 1:200/100

- GRUZ = 1,86m<sup>2</sup>
- HUM. ISTN. = 3,38m<sup>2</sup>
- NASYP = 3,19m<sup>2</sup>
- WYKOP = 7,17m<sup>2</sup>

P.P. = 142,00

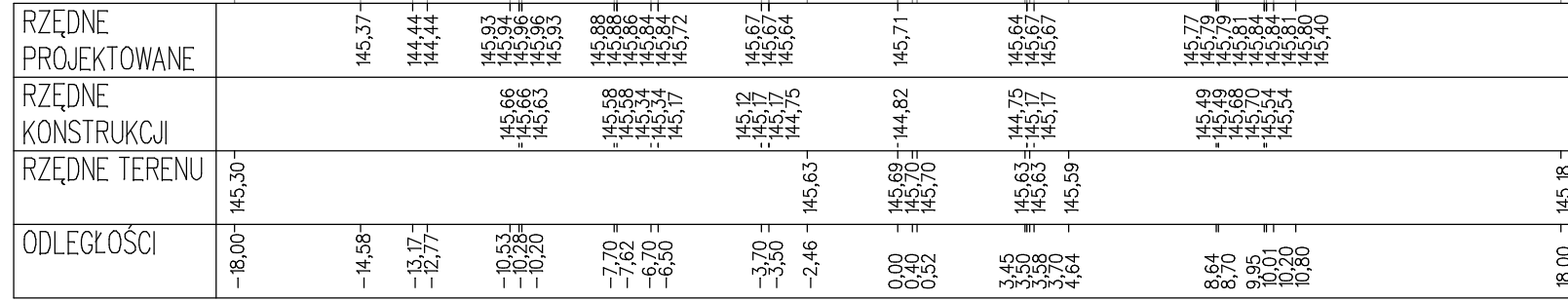


PIK: 1+350,00

Skala 1:200/100

- GRUZ = 1,81m<sup>2</sup>
- HUM. ISTN. = 3,87m<sup>2</sup>
- NASYP = 4,65m<sup>2</sup>
- WYKOP = 6,05m<sup>2</sup>

P.P. = 142,00

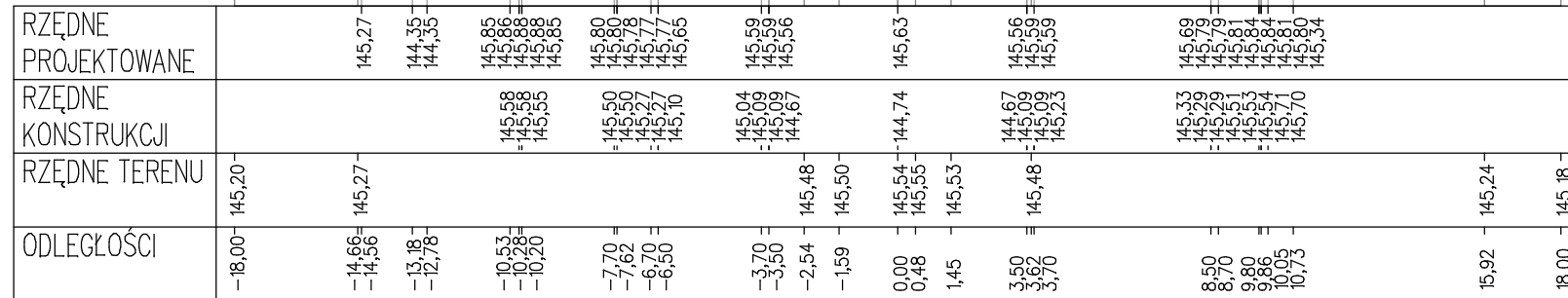


PIK: 1+375,00

Skala 1:200/100

- GRUZ = 1,85m<sup>2</sup>
- HUM. ISTN. = 3,83m<sup>2</sup>
- NASYP = 3,16m<sup>2</sup>
- WYKOP = 5,32m<sup>2</sup>

P.P. = 142,00

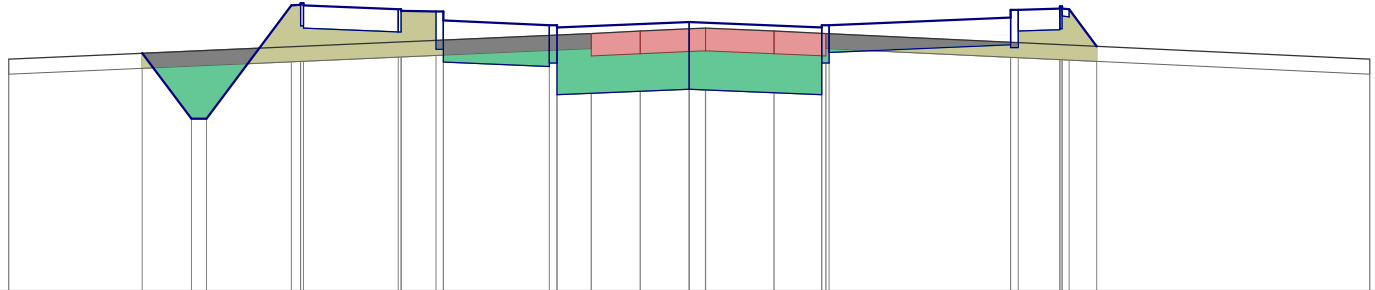


PIK: 1+400,00

Skala 1:200/100

- GRUZ = 1,86m<sup>2</sup>
- HUM. ISTN.= 3,81m<sup>2</sup>
- NASYP = 3,43m<sup>2</sup>
- WYKOP = 5,16m<sup>2</sup>

P.P. = 142,00



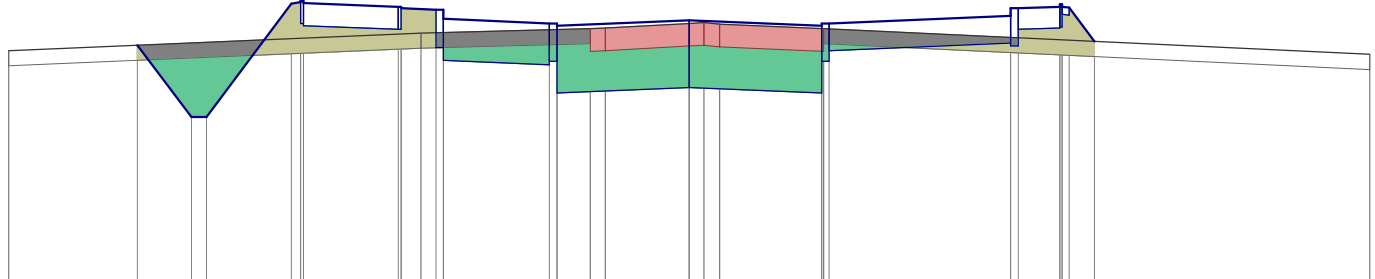
RZĘDNE PROJEKTOWANE		145,14	144,27	144,27	145,77	145,78	145,80	145,77	145,72	145,72	145,70	145,69	145,57	145,51	145,51	145,55	145,48	145,51	145,51	145,61	145,71	145,71	145,72	145,76	145,73	145,73	145,72	145,62	145,23	
RZĘDNE KONSTRUKCJI					145,50	145,50	145,47		145,42	145,42	145,42	145,19	145,02	144,96	145,01	144,66	144,59	145,01	145,15		145,25	145,21	145,43	145,43	145,46	145,46	145,63	145,62		
RZĘDNE TERENU	145,06																												145,06	
ODLEGŁOŚCI	-18,00	-14,47	-13,17	-12,77	-10,53	-10,28	-10,20		-7,70	-7,62	-6,70	-6,50		-3,70	-3,50	-2,59	-1,30	0,00	0,43	2,24	3,50	3,91	3,70		8,50	8,70	9,86	10,95	10,78	18,00

PIK: 1+425,00

Skala 1:200/100

- GRUZ = 1,85m<sup>2</sup>
- HUM. ISTN.= 3,83m<sup>2</sup>
- NASYP = 2,82m<sup>2</sup>
- WYKOP = 5,94m<sup>2</sup>

P.P. = 142,00



RZĘDNE PROJEKTOWANE		145,14	144,19	144,19	145,69	145,71	145,73	145,70	145,65	145,63	145,63	145,61	145,49	145,43	145,43	145,47	145,40	145,43	145,43	145,53	145,63	145,63	145,68	145,68	145,68	145,63	145,63	145,64	145,19	
RZĘDNE KONSTRUKCJI					145,43	145,43	145,40		145,35	145,35	145,11	144,94	144,88	144,93	144,93	144,58	144,51	144,51	144,51	144,51	145,17	145,15	145,35	145,35	145,38	145,38	145,54	145,54		
RZĘDNE TERENU	145,07																												145,02	
ODLEGŁOŚCI	-18,00	-14,60	-13,17	-12,77	-10,53	-10,28	-10,20		-7,70	-7,62	-6,70	-6,50		-3,70	-3,50	-2,62	-2,22	0,00	0,39	0,80	3,50	3,55	3,70		8,50	8,70	9,80	10,95	10,72	18,00

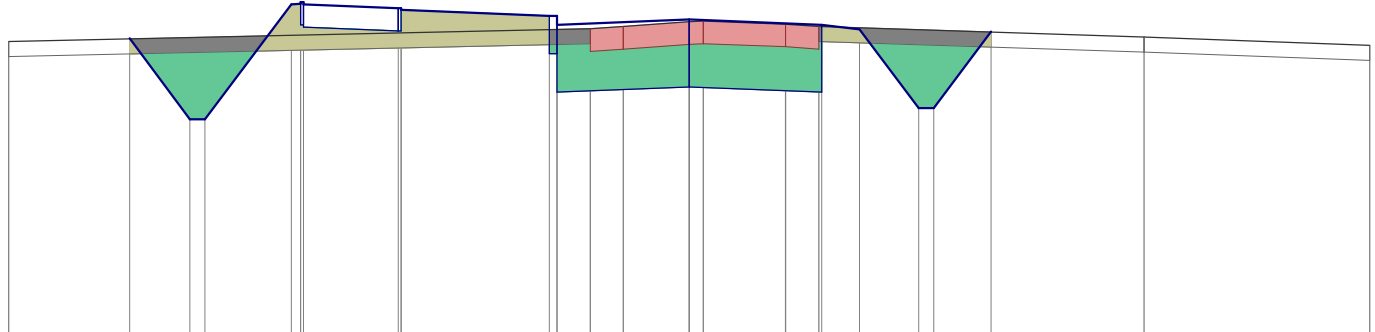


PIK: 1+503,00

Skala 1:200/100

- GRUZ = 1,82m<sup>2</sup>
- HUM. ISTN. = 3,35m<sup>2</sup>
- NASYP = 3,16m<sup>2</sup>
- WYKOP = 6,92m<sup>2</sup>

P.P. = 141,00



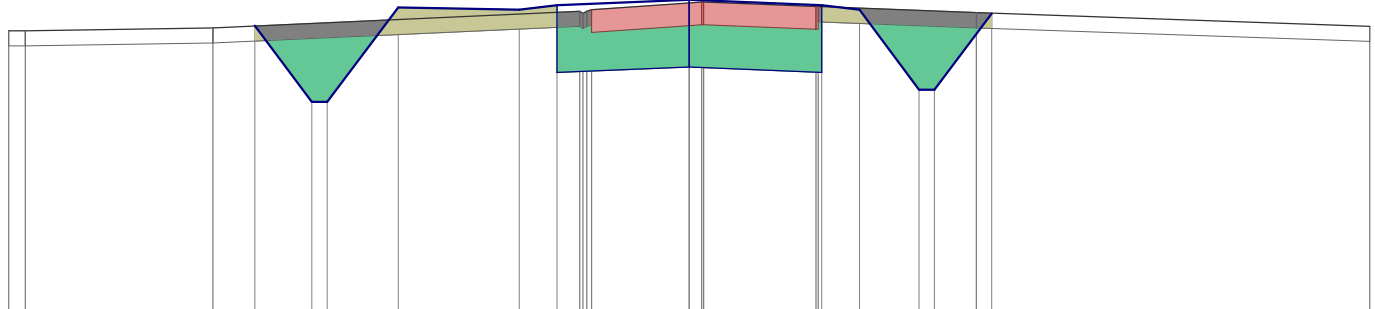
RZĘDNE PROJEKTOWANE	144,97	143,90 143,90	145,42 145,43 145,45 145,45 145,42	145,37 145,37 145,35	145,27 145,27 145,15	145,22	145,15 145,09	144,05 144,05	145,06							
RZĘDNE KONSTRUKCJI			145,15 145,15 145,12	145,07 145,07	144,77 144,77 144,26	144,33	144,26									
RZĘDNE TERENU	144,93															
ODLEGŁOŚCI	-18,00	-14,80	-13,21 -12,81	-10,53 -10,28 -10,20	-7,70 -7,62	-3,70 -3,50	-2,62 -1,75	0,00 0,37	2,55 3,43 3,50	4,50	6,07 6,47	7,98	12,03	144,99	18,00	144,88

PIK: 1+518,00

Skala 1:200/100

- GRUZ = 1,80m<sup>2</sup>
- HUM. ISTN. = 2,70m<sup>2</sup>
- NASYP = 1,64m<sup>2</sup>
- WYKOP = 6,72m<sup>2</sup>

P.P. = 141,00



RZĘDNE PROJEKTOWANE			144,84	143,83 143,83	145,08	145,05	145,11	145,18	145,11	145,05	143,99 143,99	145,00		
RZĘDNE KONSTRUKCJI							144,22	144,29	144,22					
RZĘDNE TERENU	144,77 144,77	144,81					145,03 145,03 145,03 145,03	145,14 145,15 145,15	145,09 145,09		145,01			
ODLEGŁOŚCI	-18,00 -17,56	-12,60	-11,49	-9,98 -9,58	-7,70	-4,50	-3,50 -2,90 -2,81 -2,71 -2,58	0,00 0,33 0,38	3,35 3,41 3,50	4,50	6,08 6,48	7,59 8,00	18,00	144,83